

남 해 군

공보는 공문서로서의 효력을 갖습니다.

선 람	기 관 의 장



제 720호 2022. 5. 24.(화)

고 시

남해군 고시 제2022-72호 남해군 꽃별테마공원 조성사업 보상계획 열람 공고	1
남해군 고시 제2022-77호 초양, 초곡 하수처리구역 지형도면고시	9
남해군 고시 제2022-78호 고모, 광두 하수처리구역 지형도면고시	10
남해군 고시 제2022-79호 소량 급경사지 붕괴위험지역 지정 해제 · 고시	11

공 고

남해군 공고 제2022-652호 2022, 2023년 면허양식장(어장)이용개발계획 승인사항 공고	13
남해군 공고 제2022-672호 도시계획도로 소로2-16, 19호(매일유업~술밭냉열) 개설공사 보상계획 열람 공고	41
남해군 공고 제2022-673호 사군교육협력사업 아이들 안전을 위한 CCTV 설치 행정예고	44
남해군 공고 제2022-688호 소유자미상 무단방치이륜차 강제처리(폐차) 공고	46
남해군 공고 제2022-701호 도시계획도로 소로2-29, 34호(임페리얼빌리지~해피니스빌) 개설공사 보상계획 열람 공고	48

회 람									
-----	--	--	--	--	--	--	--	--	--

발행 : 남해군 편집 : 기획성과담당관(860-3045, 행정 3045)

고 시

남해군 고시 제2022-72호

남해군 꽃별테마공원 조성사업 보상계획 열람 공고

우리군에서 시행하는 『남해군 꽃별테마공원 조성사업』에 편입되는 토지 등에 대하여 「공익사업을 위한 토지 등의 취득 및 보상에 관한 법률」 제15조에 의거 다음과 같이 보상 계획을 공고하오니 편입 토지 등의 소유자 및 이해관계인(권리자)께서는 토지 및 물건조서의 내용을 기간 내에 열람하시고, 이의가 있을 경우 서면으로 의견서를 제출 하여 주시기 바랍니다.

2022년 5월 9일

남 해 군 수

1. 사업의 개요

가. 사업 기간(예정) : 실시계획인가일로부터 공사완료 공고일까지

사업의 종류 및 명칭(사업명)	사업예정지(위치)	사업내용	사업시행자의 명칭 (성명) 및 주소
남해군 꽃별테마공원 조성사업	경남 남해군 상주면 양아리 209-2 일원	93,614㎡	남해군수 /경남 남해군 남해읍 망운로9번길 12

2. 보상 대상 토지 및 물건의 내역

가. 사업구역에 편입되는 토지 및 물건(분묘포함) 일체

나. 토지 및 물건조서 : 붙임 참조 또는 개별 통지문 발송

3. 열람 및 이의신청

가. 열람(이의신청)기간 : 2022. 5. 9. ~ 2022. 5. 27.

나. 열람 및 이의신청 장소

- 지역활성과 : 경상남도 남해군 남해읍 망운로9번길 12(☎055-860-3614)
- 보상사무소 : 경남 진주시 금산면 갈전길 13-6, 2층
(☎055-756-4440, F:055-756-4442, 보상업무 및 물건누락 문의)

다. 열람 사항

- 토지 및 물건 등의 편입내용(수량, 면적 등 상이 여부) 확인
- 토지 등의 소유권과 소유권 이외의 권리에 관한 사항 등

라. 이의신청 방법

- 보상사무소 또는 남해군에 서면으로 이의신청

4. 보상 시기

가. 열람기간 만료 → 감정평가업자선정(주민추천 등) → 감정평가 후 개별 통지 예정

5. 보상방법 및 절차

가. 보상금 산정

- 보상액은 「공익사업을 위한 토지 등의 취득 및 보상에 관한 법률」 등 관계법령의 규정에 의거 3인의 감정평가업자가 평가한 감정평가액을 산술평균한 금액으로 산정함.

나. 보상금 지급 방법

- 손실보상협의 계약 체결 후 소정의 절차를 거쳐 개별 계좌입금(현금보상의 원칙)

다. 감정평가업자의 추천

- 「공익사업을 위한 토지 등의 취득 및 보상에 관한 법률」 제68조 제2항에 따라 토지소유자가 감정평가업자 1인을 추천하고자 하는 경우, 당해 보상대상 토지면적의 2분의 1이상에 해당하는 토지소유자와 대상토지의 토지소유자 총수의 과반수의 동의를 얻은 사실을 증명하는 서류를 첨부하여 보상계획의 열람기간 만료일부터 30일 이내에 사업시행자에게 요청하여야 함.

※ 시·도지사 및 토지소유자가 모두 감정평가업자를 추천하지 아니하거나, 시·도지사 또는 토지소유자 어느 한쪽이 감정평가업자를 추천하지 아니하는 경우는 2인 선정

◀감정평가업자 추천서▶

토지소재지	당초지번	편입면적 (㎡)	토지소유자		소유자 확인	전화번호 (주택 또는 휴대폰)	비고
			주소	성명			

※ 소유자 확인란에는 자필서명 또는 인장 날인하여야 하며 대리인 서명은 불가합니다. 소유자 사망이나 거소불명에 따른 상속인은 제적등본 등 관계를 입증할 수 있는 서류를 첨부하여야 합니다.

라. 보상금 지급절차

- 보상계획 공고 ⇒ 감정평가 및 보상액 산정 ⇒ 협의 및 보상금 지급 ⇒ 수용재결 및 공탁

6. 기타사항

가. 상기의 보상계획은 추후 사업계획의 변경, 관계법령 및 관계기관 등의 확인을 거쳐 변경될 수 있습니다.

나. 편입토지 및 물건의 내역에 대하여는 본 공고와 별도로 토지 등의 소유자 또는 이해관계인께 개별 통지할 예정이나 송달불능 등으로 인한 미수령자에게는 본 공고로서 송달에 갈음합니다.

다. 보상대상내역은 추후 측량 및 계획변경, 재조정, 기타 사유 등으로 인하여 변경 또는 제외 될 수 있습니다.

토지조사

■ 사업명 : 남해군 꽃별테마공원 조성사업

일련 번호	소재지 (남해군 상 주면)	지번		면적 (㎡)		지목	지분	소유자		관계인		
		당초	편입	당초	편입			성명	주소	성명	주소	권리의 종류
1	양아리	74-1	74-1	1,137.0	216.0	답	1/1	남해군				
2	양아리	75	75	998.0	282.0	답	1/1	남해군				
3	양아리	76	76	982.0	161.0	답	1/1	임O열	부산광역시 사하구 다대로			
4	양아리	77	77	902.0	617.0	답	1/1	남해군				
5	양아리	78	78	1,296.0	1,293.0	답	1/1	남해군				
6	양아리	79	79	744.0	39.0	답	1/1	남해군				
7	양아리	80	80	1,445.0	1,380.0	답	1/1	남해군				
8	양아리	81-1	81-1	585.0	20.0	답	1/1	남해군				
9	양아리	113-1	113-1	197.0	197.0	답	1/1	허O래	남해군 상주면 양아리			
10	양아리	113-4	113-4	2.0	2.0	도	1/1	남해군				
11	양아리	114	114	134.0	134.0	답	1/1	허O래	남해군 상주면 양아리			
12	양아리	114-1	114-1	18.0	18.0	도	1/1	남해군				
13	양아리	119	119	934.0	934.0	답	1/1	문O숙	부산 해운대구 좌동	동남해농업협동조합	경상남도 남해군 이동면 무림리	근저당권, 지상권
14	양아리	119-1	119-1	643.0	643.0	답	1/1	남해군				
15	양아리	120	120	843.0	843.0	답	1/1	남해군				
16	양아리	121	121	770.0	770.0	답	1/1	남해군				
17	양아리	123	123	367.0	367.0	답	1/1	남해군				
18	양아리	124	124	1,385.0	1,385.0	답	1/1	남해군				
19	양아리	125	125	1,382.0	1,382.0	답	1/1	남해군				
20	양아리	126	126	836.0	836.0	답	1/1	남해군				
21	양아리	127	127	985.0	985.0	답	1/1	남해군				
22	양아리	127-1	127-1	410.0	410.0	답	1/1	남해군				
23	양아리	128	128	1,488.0	1,488.0	답	1/1	남해군				
24	양아리	129	129	1,729.0	1,729.0	답	1/1	남해군				
25	양아리	130	130	245.0	245.0	답	1/1	남해군				
26	양아리	131	131	962.0	962.0	답	1/1	남해군				
27	양아리	133	133	618.0	618.0	답	1/1	남해군				
28	양아리	134-1	134-1	2,069.0	2,069.0	답	1/1	남해군				
29	양아리	134-2	134-2	549.0	549.0	답	1/1	남해군				
30	양아리	135	135	635.0	635.0	답	1/1	남해군				
31	양아리	136-1	136-1	969.0	969.0	답	1/1	남해군				
32	양아리	136-2	136-2	1,121.0	1,121.0	답	1/1	남해군				
33	양아리	137	137	863.0	863.0	답	1/1	남해군				
34	양아리	138	138	661.0	661.0	답	1/1	남해군				
35	양아리	139-1	139-1	460.0	460.0	답	1/1	남해군				
36	양아리	139-2	139-2	545.0	545.0	답	1/1	남해군				
37	양아리	139-3	139-3	7.0	7.0	도	1/1	김O만	남해군 이동면 양아리			
38	양아리	139-4	139-4	499.0	499.0	답	1/1	남해군				
39	양아리	140-1	140-1	192.0	192.0	답	1/1	남해군				
40	양아리	140-2	140-2	132.0	132.0	도	1/1	남해군				
41	양아리	140-3	140-3	79.0	79.0	답	1/1	손O호	남해군 이동면 양아리			
42	양아리	140-4	140-4	383.0	383.0	도	1/1	남해군				

토지조서

■ 사업명 : 남해군 꽃별테마공원 조성사업

일련 번호	소재지 (남해군 상 주민)	지번		면적 (㎡)		지목	지분	소유자		관계인		
		당초	편입	당초	편입			성명	주소	성명	주소	권리의 종류
43	양아리	140-5	140-5	219.0	219.0	도	1/1	남해군				
44	양아리	141	141	231.0	231.0	전	1/1	박O인	경상남도 남해군 상주면 양아로			
45	양아리	142-1	142-1	995.0	995.0	답	1/1	남해군				
46	양아리	142-2	142-2	1,527.0	1,527.0	답	1/1	남해군				
47	양아리	142-3	142-3	565.0	565.0	답	1/1	남해군				
48	양아리	143	143	1,035.0	1,035.0	답	1/1	남해군				
49	양아리	144	144	942.0	942.0	답	1/1	남해군				
50	양아리	145	145	1,174.0	1,174.0	답	1/1	남해군				
51	양아리	146	146	714.0	714.0	답	1/1	남해군				
52	양아리	147	147	926.0	926.0	답	1/1	남해군				
53	양아리	164	164	142.0	142.0	답	1/1	남해군				
54	양아리	165	165	334.0	334.0	답	1/1	남해군				
55	양아리	165-1	165-1	307.0	307.0	답	1/1	남해군				
56	양아리	165-6	165-6	171.0	171.0	전	1/1	남해군				
57	양아리	165-7	165-7	570.0	570.0	답	1/1	남해군				
58	양아리	165-9	165-9	165.0	1.0	도	1/1	남해군				
59	양아리	165-10	165-10	549.0	233.0	도	1/1	남해군				
60	양아리	165-11	165-11	72.0	72.0	전	1/1	미등기		박O름		토지대장상 소유자
61	양아리	165-13	165-13	477.0	33.0	도	1/1	남해군				
62	양아리	165-14	165-14	60.0	60.0	도	1/1	남해군				
63	양아리	165-15	165-15	455.0	455.0	답	1/1	남해군				
64	양아리	166	166	552.0	552.0	답	1/1	남해군				
65	양아리	167	167	883.0	883.0	답	1/1	남해군				
66	양아리	168	168	536.0	536.0	답	1/1	남해군				
67	양아리	169	169	641.0	641.0	답	1/1	남해군				
68	양아리	169-1	169-1	43.0	43.0	답	1/1	남해군				
69	양아리	169-2	169-2	347.0	347.0	답	1/1	남해군				
70	양아리	170	170	982.0	982.0	답	1/1	남해군				
71	양아리	171	171	347.0	347.0	답	1/1	남해군				
72	양아리	172	172	112.0	112.0	답	1/1	남해군				
73	양아리	173	173	846.0	846.0	답	1/1	남해군				
74	양아리	174	174	149.0	149.0	답	1/1	남해군				
75	양아리	175	175	512.0	512.0	답	1/1	박O호	남해군 이동면 양아리			
76	양아리	176	176	783.0	783.0	답	1/1	남해군				
77	양아리	177	177	1,012.0	1,012.0	답	1/1	남해군				
78	양아리	178	178	693.0	247.0	답	1/1	남해군				
79	양아리	188	188	825.0	46.0	답	1/1	남해군				
80	양아리	188-1	188-1	1,357.0	81.0	답	1/1	남해군				
81	양아리	189	189	288.0	288.0	답	1/1	남해군				
82	양아리	190	190	671.0	475.0	답	1/1	남해군				
83	양아리	191	191	817.0	51.0	답	1/1	남해군				
84	양아리	192	192	231.0	7.0	답	1/1	남해군				

토지조사

■ 사업명 : 남해군 꽃별테마공원 조성사업

일련 번호	소재지 (남해군 상 주면)	지번		면적 (㎡)		지목	지분	소유자		관계인		
		당초	편입	당초	편입			성명	주소	성명	주소	권리의 종류
85	양아리	194	194	502.0	94.0	답	1/1	남해군				
86	양아리	195	195	942.0	925.0	답	1/1	남해군				
87	양아리	196	196	810.0	350.0	답	1/1	남해군				
88	양아리	199-1	199-1	707.0	526.0	답	1/1	남해군				
89	양아리	200-1	200-1	843.0	843.0	답	1/1	남해군				
90	양아리	200-2	200-2	602.0	602.0	답	1/1	남해군				
91	양아리	201	201	638.0	638.0	답	1/1	남해군				
92	양아리	202	202	995.0	995.0	답	1/1	남해군				
93	양아리	203	203	595.0	595.0	답	1/1	남해군				
94	양아리	204	204	1,306.0	1,306.0	답	1/1	남해군				
95	양아리	205	205	430.0	430.0	답	1/1	남해군				
96	양아리	206	206	456.0	456.0	답	1/1	남해군				
97	양아리	207	207	1,018.0	1,018.0	답	1/1	남해군				
98	양아리	208	208	324.0	324.0	답	1/1	손O수	남해군 이동면 양아리			
99	양아리	209-1	209-1	664.0	664.0	답	1/1	남해군				
100	양아리	209-2	209-2	899.0	899.0	답	1/1	남해군				
101	양아리	210-1	210-1	711.0	711.0	답	1/1	남해군				
102	양아리	210-2	210-2	360.0	360.0	답	1/1	남해군				
103	양아리	210-3	210-3	456.0	456.0	답	1/1	남해군				
104	양아리	210-4	210-4	337.0	337.0	답	1/1	남해군				
105	양아리	210-5	210-5	267.0	267.0	답	1/1	남해군				
106	양아리	210-6	210-6	235.0	235.0	답	1/1	남해군				
107	양아리	211	211	367.0	367.0	답	1/1	남해군				
108	양아리	212	212	505.0	505.0	답	1/1	남해군				
109	양아리	212-1	212-1	315.0	315.0	답	1/1	남해군				
110	양아리	213	213	436.0	436.0	답	1/1	남해군				
111	양아리	214	214	502.0	502.0	답	1/1	남해군				
112	양아리	215	215	433.0	433.0	답	1/1	남해군				
113	양아리	216-1	216-1	826.0	826.0	답	1/1	남해군				
114	양아리	216-2	216-2	658.0	658.0	답	1/1	정O세	부산 서구 서대신동			
115	양아리	217	217	899.0	899.0	답	1/1	남해군				
116	양아리	218	218	1,008.0	1,008.0	답	1/1	남해군				
117	양아리	219-1	219-1	1,154.0	1,154.0	답	1/1	남해군				
118	양아리	219-2	219-2	512.0	512.0	답	1/1	남해군				
119	양아리	220	220	572.0	572.0	답	1/1	남해군				
120	양아리	221	221	408.0	408.0	답	1/1	남해군				
121	양아리	221-1	221-1	299.0	299.0	답	1/1	남해군				
122	양아리	223-1	223-1	1,831.0	1,831.0	답	1/1	임O춘	부산 남구 대연동			
123	양아리	223-2	223-2	1,326.0	1,326.0	답	1/1	남해군				
124	양아리	224	224	830.0	830.0	답	1/1	남해군				
125	양아리	225	225	760.0	760.0	답	1/1	남해군				
126	양아리	226	226	671.0	671.0	전	1/1	남해군				

토지조서

■ 사업명 : 남해군 꽃별테마공원 조성사업

일련 번호	소재지 (남해군 상 주면)	지번		면적 (㎡)		지목	지분	소유자		관계인		
		당초	편입	당초	편입			성명	주소	성명	주소	권리의 종류
127	양아리	227	227	298.0	298.0	답	1/1	남해군				
128	양아리	228	228	873.0	873.0	답	1/1	남해군				
129	양아리	229	229	397.0	397.0	답	1/1	김O철	부산광역시 연제구 거제천로			
130	양아리	230	230	579.0	579.0	답	1/1	남해군				
131	양아리	231	231	893.0	355.0	답	1/1	남해군				
132	양아리	232	232	754.0	114.0	답	1/1	남해군				
133	양아리	234	234	579.0	1.0	답	1/1	남해군				
134	양아리	235	235	106.0	85.0	답	1/1	남해군				
135	양아리	237	237	1,223.0	6.0	전	1/1	남해군				
136	양아리	238	238	629.0	629.0	전	1/1	남해군				
137	양아리	238-1	238-1	160.0	71.0	창	1/1	남해군				
138	양아리	238-2	238-2	256.0	162.0	창	1/1	남해군				
139	양아리	239	239	179.0	157.0	전	1/1	남해군				
140	양아리	240	240	703.0	703.0	전	1/1	남해군				
141	양아리	241	241	758.0	758.0	전	1/1	남해군				
142	양아리	242	242	489.0	489.0	답	1/1	남해군				
143	양아리	243	243	1,015.0	826.0	답	1/1	임O필	부산 사하구 당리동			
144	양아리	243-1	243-1	75.0	75.0	답	1/1	남해군				
145	양아리	244	244	651.0	590.0	답	1/1	남해군				
146-1	양아리	245-1	245-1	305.0	137.0	답	1/1	박O성	부산광역시 해운대구 재반로	동남해농업협동조합	남해군 이동면 무림리	가압류
146-2										정O규	남해군 상주면 양아리	가압류
146-3										정O근	남해군 상주면 양아리	가압류
146-4										동남해농업협동조합	남해군 이동면 무림리	가압류
146-5										남해축산업협동조합	남해군 남해읍 남변리	가압류
146-6										농업협동조합중앙회(농림수 산업자신용보증기금관리기 관)	서울 중구 새문안로	가압류
146-7										부산광역시사상구		압류
146-8										부산광역시사하구		압류
146-9										경기도부천시원미구	경기도 부천시 원미구 부천로	압류
146-10										서울특별시서대문구		압류
146-11										부산광역시북구		압류
146-12										남해군		압류
146-13										서울특별시영등포구		압류
146-14										김해시		압류
146-15										울산광역시남구		압류
146-16										부산광역시수영구		압류
146-17										부산광역시동구		압류
146-18										동산구(서울특별시)		압류
146-19										부산광역시동래구		압류
146-20										서울특별시		압류
146-21										인천광역시 부평구 주차지도과		압류
146-22										송파구(서울특별시)		압류
146-23										부산광역시영도구		압류

토지조사

■ 사업명 : 남해군 꽃별테마공원 조성사업

일련 번호	소재지 (남해군 상 주면)	지번		면적 (㎡)		지목	지분	소유자		관계인		
		당초	편입	당초	편입			성명	주소	성명	주소	권리의 종류
146-24										종로구(서울특별시)		압류
147	양아리	245-2	245-2	866.0	866.0	답	1/1	남해군				
148	양아리	245-3	245-3	992.0	13.0	답	1/1	남해군				
149	양아리	259	259	744.0	3.0	답	1/1	남해군				
150	양아리	1946	1946	5,802.0	1,597.0	도	1/1	국(국토교통부)	세종특별자치시 도움6로			
151	양아리	1948	1948	1,382.0	12.0	도	1/1	국(국토교통부)	세종특별자치시 도움6로			
152	양아리	1957	1957	1,716.0	1,288.0	구	1/1	국 (농림축산식품부)	세종특별자치시 다솔2로			
153	양아리	1958	1958	1,610.0	350.0	도	1/1	국(국토교통부)	세종특별자치시 도움6로			
154	양아리	산56	산56	735.0	735.0	임	1/1	남해군				
155	양아리	산56-1	산56-1	543.0	543.0	도	1/1	남해군				
156	양아리	산56-2	산56-2	788.0	788.0	임	1/1	남해군				
157	양아리	산56-3	산56-3	57.0	57.0	임	1/1	남해군				
158	양아리	산56-4	산56-4	555.0	555.0	도	1/1	남해군				
159	양아리	산57-1	산57-1	307.0	307.0	임	1/1	남해군				
160	양아리	산57-5	산57-5	1,133.0	790.0	도	1/1	남해군				
161	양아리	산57-6	산57-6	1,995.0	1,995.0	임	1/1	남해군				
162	양아리	산57-7	산57-7	455.0	247.0	도	1/1	남해군				
163	양아리	산60-6	산60-6	531.0	245.0	도	1/1	남해군				
164	양아리	산60-7	산60-7	101.0	46.0	도	1/1	남해군				
165	양아리	산145-1	산145-1	354.0	3.0	임	1/1	박○수	남해군 이동면 양아리			
166	양아리	산145-3	산145-3	1,023.0	74.0	도	1/1	남해군				
167	양아리	산148-1	산148-1	1,289.0	470.0	도	1/1	남해군				
168	양아리	산148-2	산148-2	936.0	918.0	임	1/1	남해군				
169	양아리	산149	산149	298.0	298.0	임	1/1	남해군				
합계				119,201.0	93,614.0			169		26		

남해군 고시 제2022-77호

초양, 초곡 하수처리구역 지형도면고시

남해군 이동면 초양, 초곡 농어촌마을 일원의 「하수도법」 제15조에 따라 사용개시 공고된 하수처리구역에 대하여 「토지이용규제기본법」 제8조 및 같은 법 시행령 제7조 규정에 따라 지형도면을 다음과 같이 고시합니다.

2022년 5월 17일

남 해 군 수

1. 하수처리구역 결정조서

연 번	구역명	위 치	면 적(k㎡)	비 고
1	초양, 초곡	남해군 이동면 초양, 초곡마을 일원	0.19k㎡	

2. 하수처리구역 결정 사유서

구역명	위 치	변경내용	변경사유
초양, 초곡	남해군 이동면 초양, 초곡마을 일원	신설	하수처리시설 사용개시 공고에 따름

3. 하수처리구역 지형도면 : 실음생략

○ 하수처리구역도 공람장소 : 남해군 환경물관리단 하수도팀 (☎055-860-3335)

남해군 고시 제2022-78호

고모, 광두 하수처리구역 지형도면고시

남해군 이동면 고모, 광두 농어촌마을 일원의 「하수도법」 제15조에 따라 사용개시
공고된 하수처리구역에 대하여 「토지이용규제기본법」 제8조 및 같은 법 시행령 제7조
규정에 따라 지형도면을 다음과 같이 고시합니다.

2022년 5월 17일

남 해 군 수

1. 하수처리구역 결정조서

연번	구역명	위 치	면 적(k㎡)	비고
1	고모, 광두	남해군 이동면 고모, 광두마을 일원	0.18k㎡	

2. 하수처리구역 결정 사유서

구역명	위 치	변경내용	변경사유
고모, 광두	남해군 이동면 고모, 광두마을 일원	신설	하수처리시설 사용개시 공고에 따름

3. 하수처리구역 지형도면 : 실음생략

○ 하수처리구역도 공람장소 : 남해군 환경물관리단 하수도팀 (☎055-860-3335)

남해군 고시 제2022-79호

소량 급경사지 붕괴위험지역 지정 해제 · 고시

「급경사지 재해예방에 관한 법률」 제6조의 규정에 따라 아래와 같이 급경사지 붕괴 위험지역을 지정 해제하고 이를 고시합니다.

2022년 5월 17일

남 해 군 수

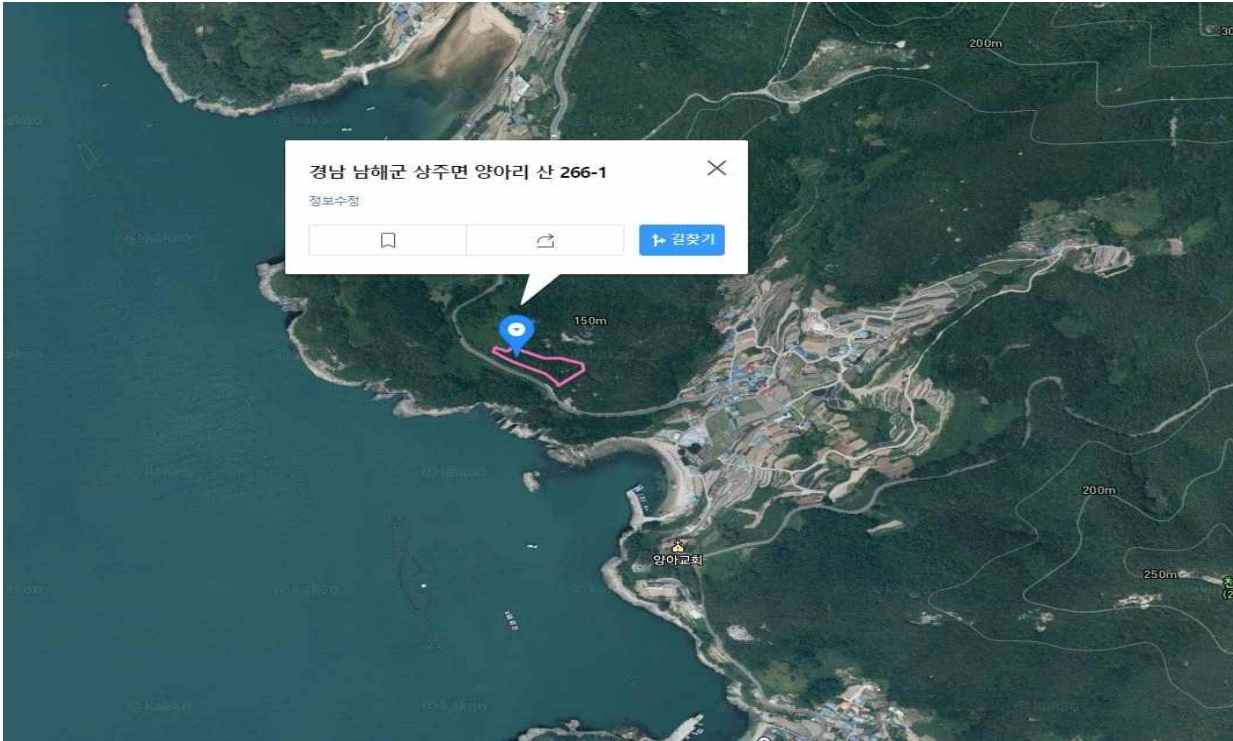
1. 급경사지 붕괴위험지역 지정해제 대상

지구명	위 치	해 제 내 용			해제사유	비 고 (지정일)
		유 형	기존 등급	재평가 등급		
소 량	경남 남해군 상주면 양아리 산 271	붕괴위험지역	D	B	정비사업 완료에 따른 재해위험요인 해소	-

2. 붕괴위험지역 지정 해제일 : 2022. 5. 17.

3. 문의처 : 남해군 재난안전과(055-860-3294)

[위치도]



[현장사진]



공 고

남해군 공고 2022-652호

2022, 2023년 면허양식장(어장)이용개발계획 승인사항 공고

수산업법 제4조 및 동법시행령 제2조, 양식산업발전법 제9조 및 동법 시행령 제7조, 어업면허의 관리 등에 관한 규칙 제2조의 규정에 의하여 수립 승인된 2022, 2023년 어장이용개발계획을 수산업법시행령 제2조 제7항, 양식산업발전법 시행령 제7조 제7항 및 어업면허의 관리 등에 관한 규칙 제2조 제6항의 규정에 의거 다음과 같이 공고합니다.

2022년 5월 9일

남 해 군 수

□ 어장이용개발계획 승인 결정 내역

【 양식어업 】

○ 재 개 발

도 면 번호	현 어 장					재개발 면 적 (ha)	승인결과
	면 허 번호	어업의 명 칭	양식종류 (양식방법)	양식물	어 장 위 치		
계	17건					70.5	승인 13건 조건부 승인4건
1	남해양식 제205호	패류 양식	바닥식 (살포식)	바지락	창선 광천	5.00	승인
2	남해양식 제206호	패류 양식	바닥식 (투석식)	전복	이동 화계	2.00	승인
3	남해양식 제207호	패류 양식	바닥식 (투석식)	전복	삼동 물건	2.00	조건부 승인 (마을어장과 중첩면적 해소 후 면허처분)
4	남해양식 제208호	패류 양식	바닥식 (투석식)	전복	남면 덕월	2.00	승인

남 해 군 공 보

(14) 제 720 호

2022년 5월 24일

도 면 번호	현 어 장					재개발 면 적 (ha)	승인결과
	면 허 번호	어업의 명 칭	양식종류 (양식방법)	양식물	어 장 위 치		
5	남해양식 제209호	패류 양식	바닥식 (살포식)	바지락	서면 노구	3.50	승인
6	남해양식 제210호	패류 양식	바닥식 (살포식)	바지락	서면 정포	5.00	승인
7	남해양식 제211호	패류 양식	바닥식 (살포식)	바지락	고현 갈화	5.00	승인
8	남해양식 제212호	패류 양식	가두리식 (가두리식)	전복	미조 송정	3.00	승인
9	남해양식 제213호	패류 양식	바닥식 (살포식)	바지락	이동 초음	5.00	승인
10	남해양식 제214호	패류 양식	바닥식 (살포식)	바지락	이동 초음	10.00	조건부 승인 (양식장 사이 거리 확보를 위한 조치계획 수립 후 면허처분)
11	남해양식 제215호	패류 양식	바닥식 (투석식)	전복	상주 상주	2.00	조건부 승인 (양식산업발전법시행령 제8조제4항 준수하여 면허처분)
12	남해양식 제216호	패류 양식	바닥식 (투석식)	전복	상주 양아	2.00	조건부 승인 (양식산업발전법시행령 제8조제4항 준수하여 면허처분)
13	남해양식 제217호	패류 양식	바닥식 (투석식)	전복	상주 양아	2.00	승인
14	남해양식 제218호	패류 양식	바닥식 (살포식)	새꼬막	남해 선소	6.00	승인
15	남해양식 제219호	패류 양식	바닥식 (살포식)	새꼬막	남해 선소	6.00	승인
16	남해양식 제220호	패류 양식	바닥식 (살포식)	새꼬막	창선 광천	5.00	승인
17	남해양식 제221호	패류 양식	바닥식 (살포식)	새꼬막	창선 광천	5.00	승인

【 마을어업 】

○ 재 개 발

도 면 번호	현 어 장					재개발 면 적 (ha)	승인결과
	면 허 번호	어업의 명 칭	어업종류	포획· 채취물	어 장 위 치		
계	1건					11.2	승인 1건
1	남해마을 제87호	마을 어업	마을 어업	정착성 수산동식물	창선 소벽	11.2	승인

【 정 치 망 】

○ 재 개 발

도 면 번 호	현 어 장					재개발 면 적 (ha)	승인결과
	면 허 번 호	어업의 명 칭	어업종류	포획물	어 장 위 치		
계	2					40.8	조건부 승인 2건
2	남해정치 제87호	정치망	-	멸치 등	삼동 물건	15.00	조건부 승인 (수산업법시행령 제6조제4항 준수하여 면허처분)
3	남해정치 제88호	정치망	-	멸치 등	미조 송정	25.80	조건부 승인 (수산업법시행령 제6조제4항 준수하여 면허처분)

【 양식어업 】

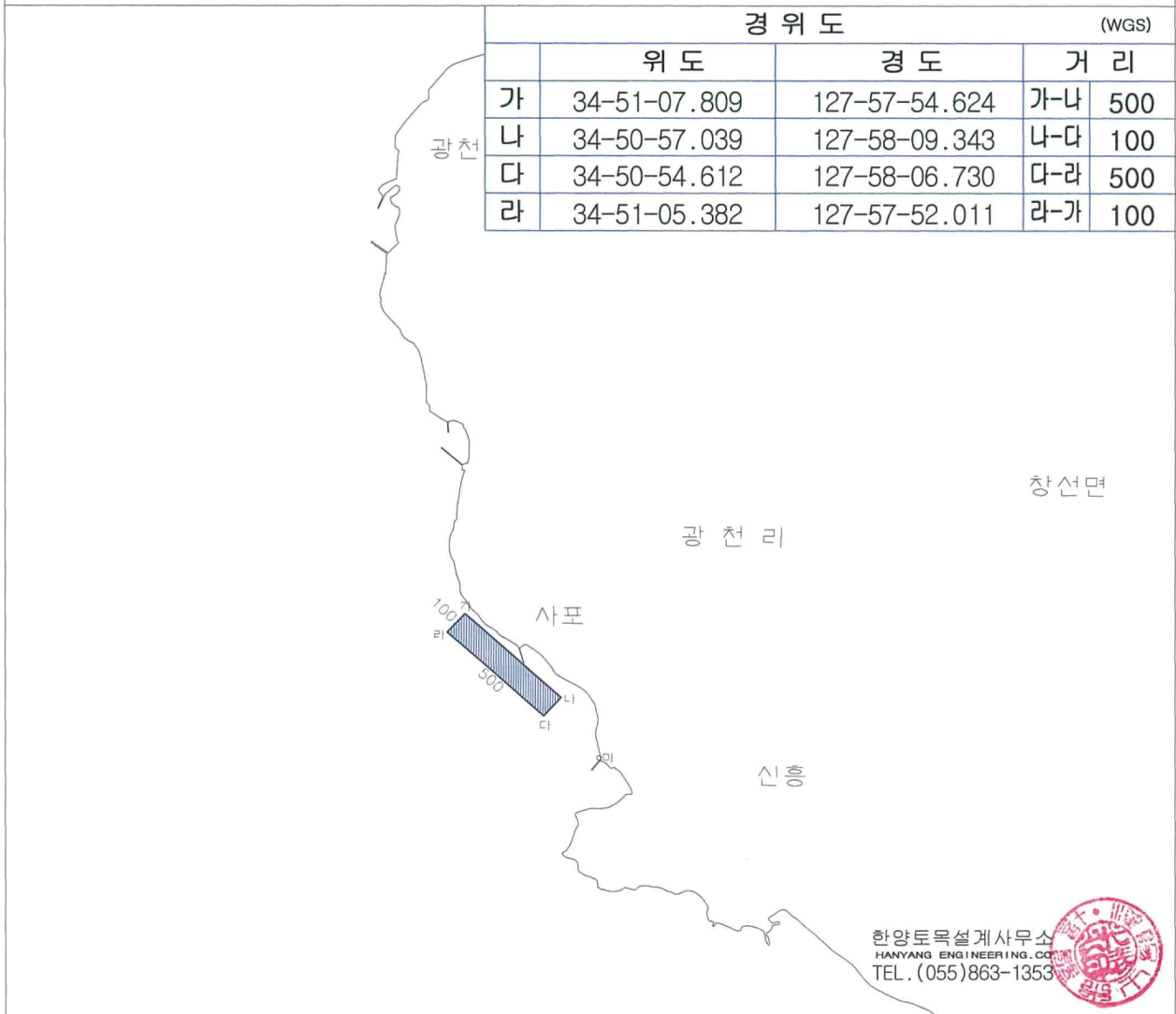
○ 대체개발

도면 번호	현 어 장					대체어장		승인결과
	면허번호	어업의 명칭	양식물	면적 (ha)	위치	위치	면적 (ha)	
계	5건			30.64			25.80	승인 1건 조건부승인 4건
18	남해양식 제557호	패류 양식	굴	4.00	설천 문항	창선 장포	3.20	조건부 승인 (인접어장 및 타 업종과의 민원 분쟁해소 후 면허처분)
19	남해양식 제561호	패류 양식	굴	3.04	설천 문항	삼동 대지포	2.40	조건부 승인 (인접어장 및 타 업종과의 민원 분쟁해소 후 면허처분)
20	남해양식 제562호	패류 양식	굴	4.00	설천 문항	창선 장포	3.20	조건부 승인 (인접어장 및 타 업종과의 민원 분쟁해소 후 면허처분)
21	남해양식 제377호	패류 양식	피조개	6.60	창선 진동	미조 조도	7.00	조건부 승인 (인접어장 및 타 업종과의 민원 분쟁해소 후 면허처분)
	남해양식 제379호	패류 양식	피조개	3.00	창선 진동			
22	남해양식 제433호	패류 양식	바지락	10.00	서면 작장	서면 작장	10.00	승인

남해양식 제 호 수면의 위치와 구역도

1. 어업의 종류와 명칭 : 바다식양식
2. 어구 또는 양식방법 : 살포식
3. 수면의 위치 : 경상남도 남해군 창선면 광천리 사포지선
4. 기점 및 각점 :
 - 보조기점 및 특정기점 : 남해군 창선면 광천리
 - (마) N34-50-49.189, E127-58-15.200
5. 수면의 구역 : 아래 도면에서 가,나,다,라를 순차로 연결한 선에 의하여 둘러싸인 수면
6. 면 적 : 50,000 m²

축척 : $\frac{1}{25,000}$

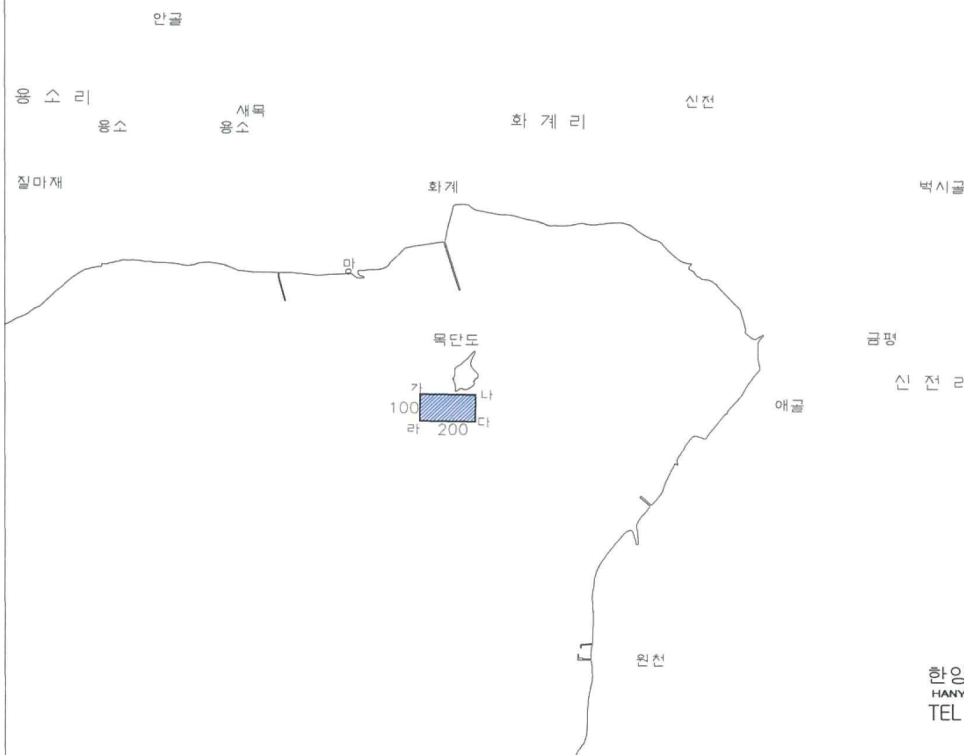


남해양식 제 호 수면의 위치와 구역도

1. 어업의 종류와 명칭 : 바다식양식
2. 어구 또는 양식방법 : 살포식
3. 수면의 위치 : 경상남도 남해군 이동면 화계리 화계지선
4. 기점 및 각점 :
 - 보조기점 및 특정기점 : 남해군 이동면 화계리
 - (마) N34-46-33.20, E127-56-18.45
5. 수면의 구역 : 아래 도면에서 가,나,다,라를 순차로 연결한 선에 의하여 둘러싸인 수면
6. 면 적 : 20,000 m²

축 척 : $\frac{1}{25,000}$

경 위 도 (WGS)				
	위 도	경 도	거 리	
가	34-46-18.400	127-56-28.814	가-나	200
나	34-46-18.371	127-56-36.679	나-다	100
다	34-46-15.126	127-56-36.655	다-라	200
라	34-46-15.155	127-56-28.791	라-가	100



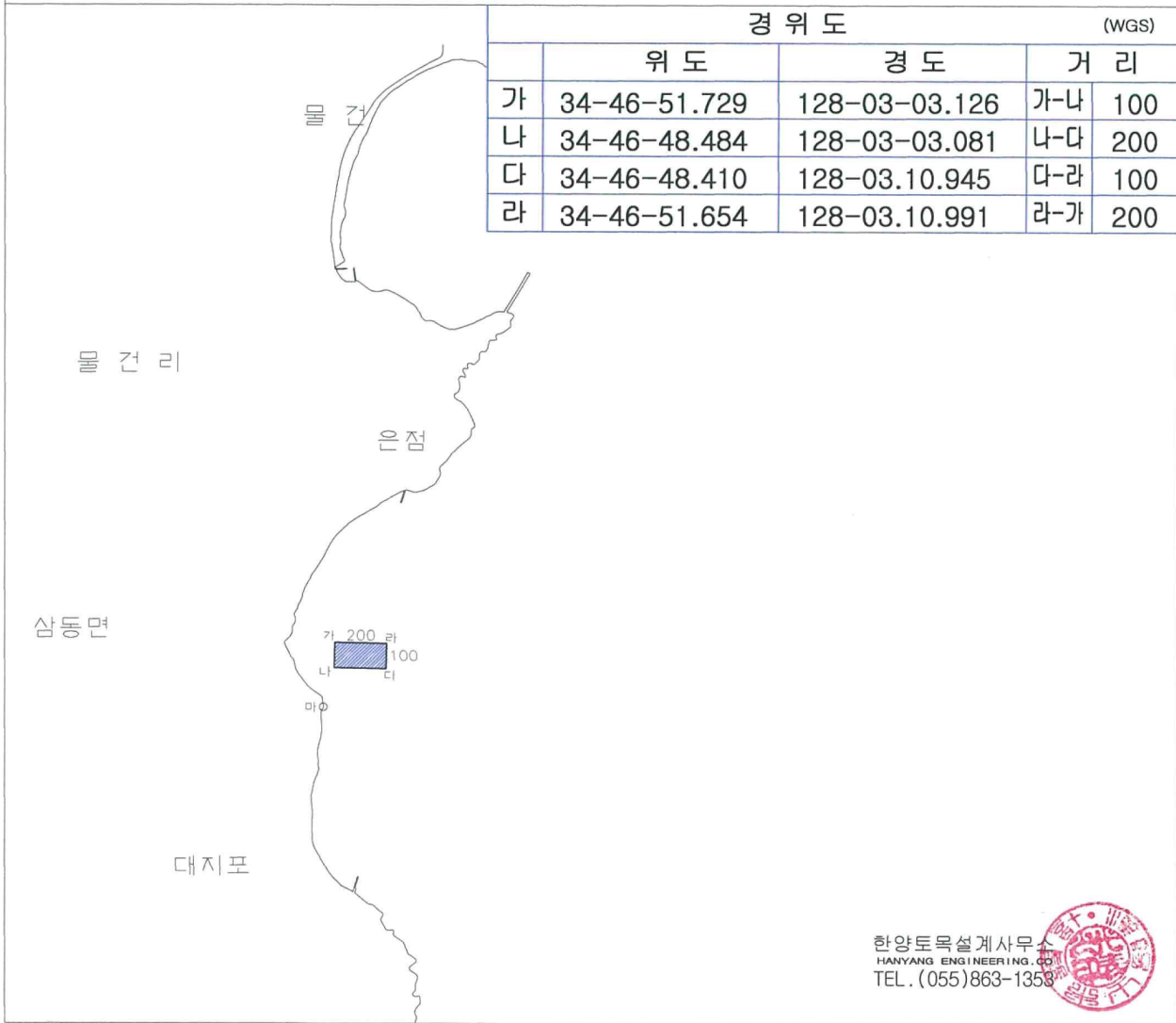
한양토목설계사무소
HANYANG ENGINEERING CO., LTD.
TEL. (055)863-1353



남해양식 제 호 수면의 위치와 구역도

1. 어업의 종류와 명칭 : 바다식양식
2. 어구 또는 양식방법 : 살포식
3. 수면의 위치 : 경상남도 남해군 삼동면 물건리 은점지선
4. 기점 및 각점 :
 - 보조기점 및 특정기점 : 남해군 삼동면 물건리
 - (마) N 34-46-43.39, E 128-03-01.49
5. 수면의 구역 : 아래 도면에서 가,나,다,라를 순차로 연결한 선에 의하여 둘러싸인 수면
6. 면 적 : 20,000 m²

축척 : $\frac{1}{25,000}$



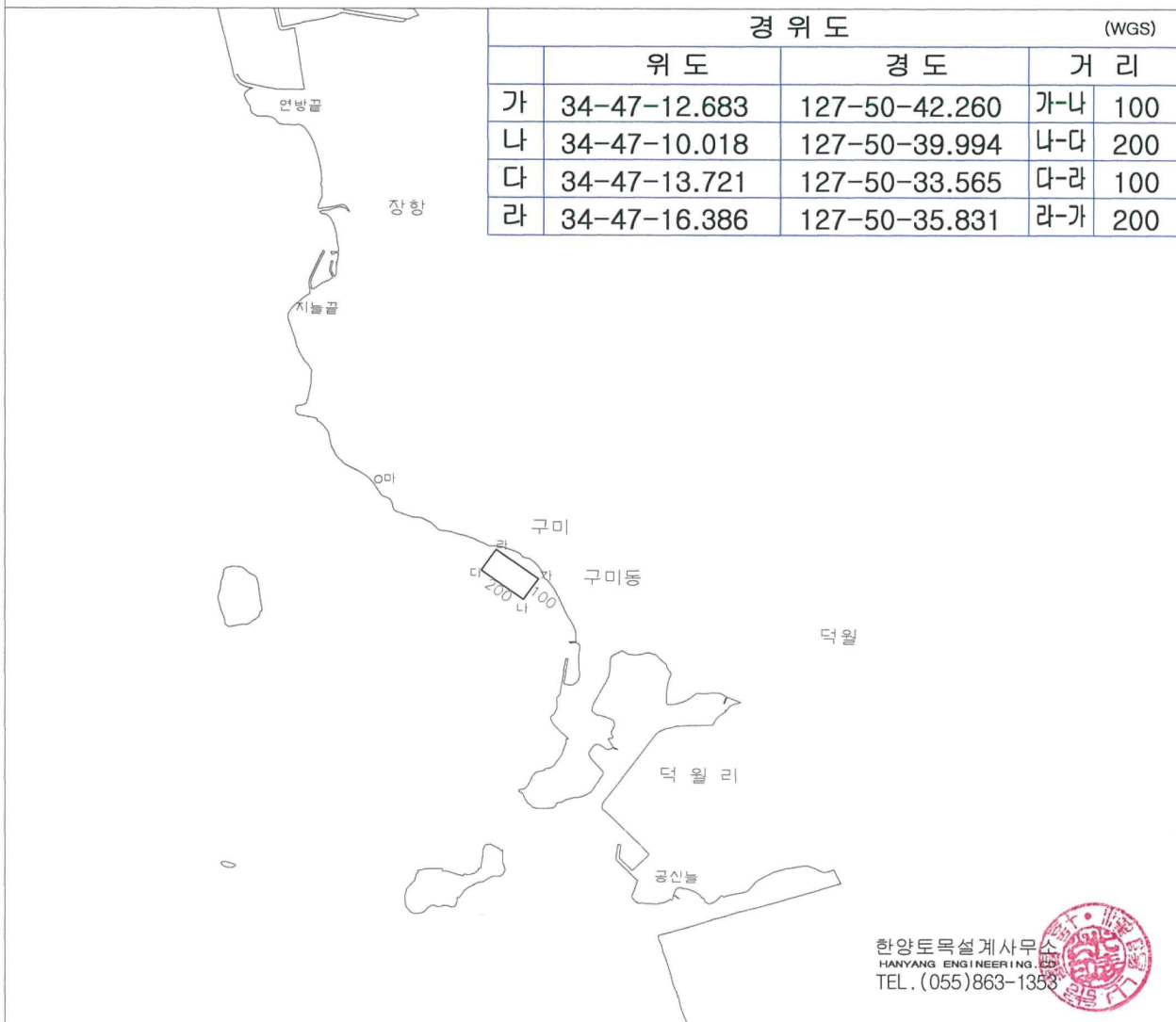
한양토목설계사무소
 HANYANG ENGINEERING CO., LTD.
 TEL. (055)863-1358

남해양식 제 호

수면의 위치와 구역도

1. 어업의 종류와 명칭 : 바다식양식
2. 어구 또는 양식방법 : 살포식
3. 수면의 위치 : 경상남도 남해군 남면 덕월리 구미지선
4. 기점 및 각점 :
 - 보조기점 및 특징기점 : 남해군 남면 덕월리
 - (마) N34-47-25.23, E127-50-17.89
5. 수면의 구역 : 아래 도면에서 가,나,다,라를 순차로 연결한 선에 의하여 둘러싸인 수면
6. 면 적 : 20,000 m²

축척 : $\frac{1}{25,000}$



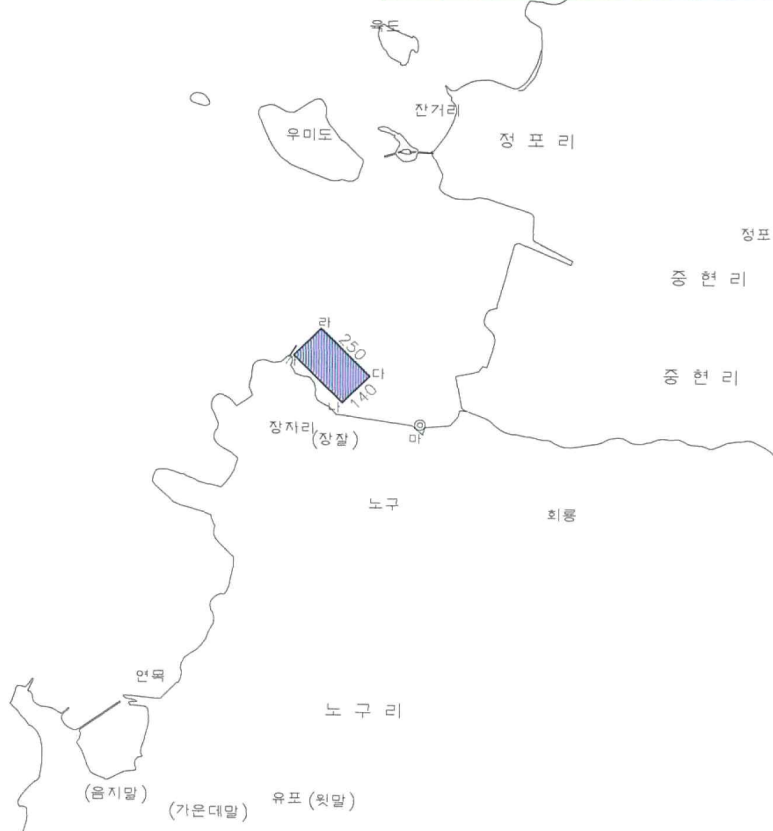
한양토목설계사무소
 HANYANG ENGINEERING CO., LTD.
 TEL. (055)863-1353

남해양식 제 호 수면의 위치와 구역도

1. 어업의 종류와 명칭 : 바다식양식
2. 어구 또는 양식방법 : 살포식
3. 수면의 위치 : 경상남도 남해군 서면 노구리 노구지선
4. 기점 및 각점 :
 - 보조기점 및 특정기점 : 남해군 서면 노구리
 - (마) N34-52-25.33, E127-49-33.64
5. 수면의 구역 : 아래 도면에서 가,나,다,라를 순차로 연결한 선에 의하여 둘러싸인 수면
6. 면 적 : 35,000 m²

축척 : $\frac{1}{25,000}$

경 위 도 (WGS)			
	위 도	경 도	거 리
가	34-52-33.704	127-49-15.721	가-나 250
나	34-52-27.964	127-49-22.677	나-다 140
다	34-52-31.175	127-49-26.577	다-라 250
라	34-52-36.914	127-49-19.621	라-가 140



한양토목설계사무소
 HANYANG ENGINEERING CO.
 TEL. (055)863-1353

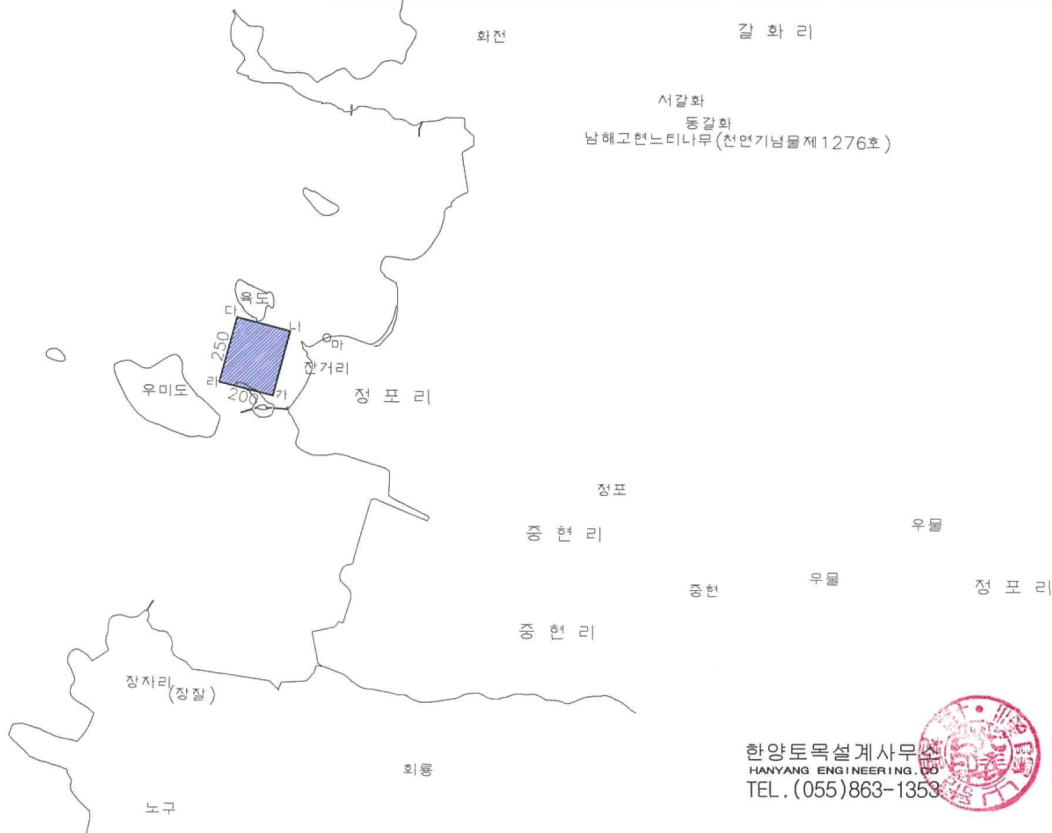


남해양식 제 호 수면의 위치와 구역도

1. 어업의 종류와 명칭 : 바다식양식
2. 어구 또는 양식방법 : 살포식
3. 수면의 위치 : 경상남도 남해군 서면 정포리 정포지선
4. 기점 및 각점 :
 - 보조기점 및 특정기점 : 남해군 서면 정포리
 - (마) N 34-53-07.08, E 127-49-40.34
5. 수면의 구역 : 아래 도면에서 가,나,다,라를 순차로 연결한 선에 의하여 둘러싸인 수면
6. 면 적 : 50,000 m²

축 척 : $\frac{1}{25,000}$

경 위 도 (WGS)			
	위 도	경 도	거 리
가	34-53-00.000	127-49-32.723	가-나 250
나	34-53-07.865	127-49-35.125	나-다 200
다	34-53-09.449	127-49-27.488	다-라 250
라	34-53-01.582	127-49-25.085	라-가 200



남해양식 제 호 수면의 위치와 구역도

1. 어업의 종류와 명칭 : 바다식양식
2. 어구 또는 양식방법 : 살포식
3. 수면의 위치 : 경상남도 남해군 고현면 갈화리 갈화지선
4. 기점 및 각점 :
 - 보조기점 및 특정기점 : 남해군 고현면 갈화리
 - (마) 34-54-15.02, E 127-51-51.73
5. 수면의 구역 : 아래 도면에서 가,나,다,라를 순차로 연결한 선에 의하여 둘러싸인 수면
6. 면 적 : 50,000 m²

축 척 : $\frac{1}{25,000}$

경 위 도 (WGS)			
	위도	경도	거 리
가	34-54-05.732	127-50-48.431	가-나 200
나	34-54-11.504	127-50-44.832	나-다 250
다	34-54-15.210	127-50-53.591	다-라 200
라	34-54-09.438	127-50-57.189	라-가 250

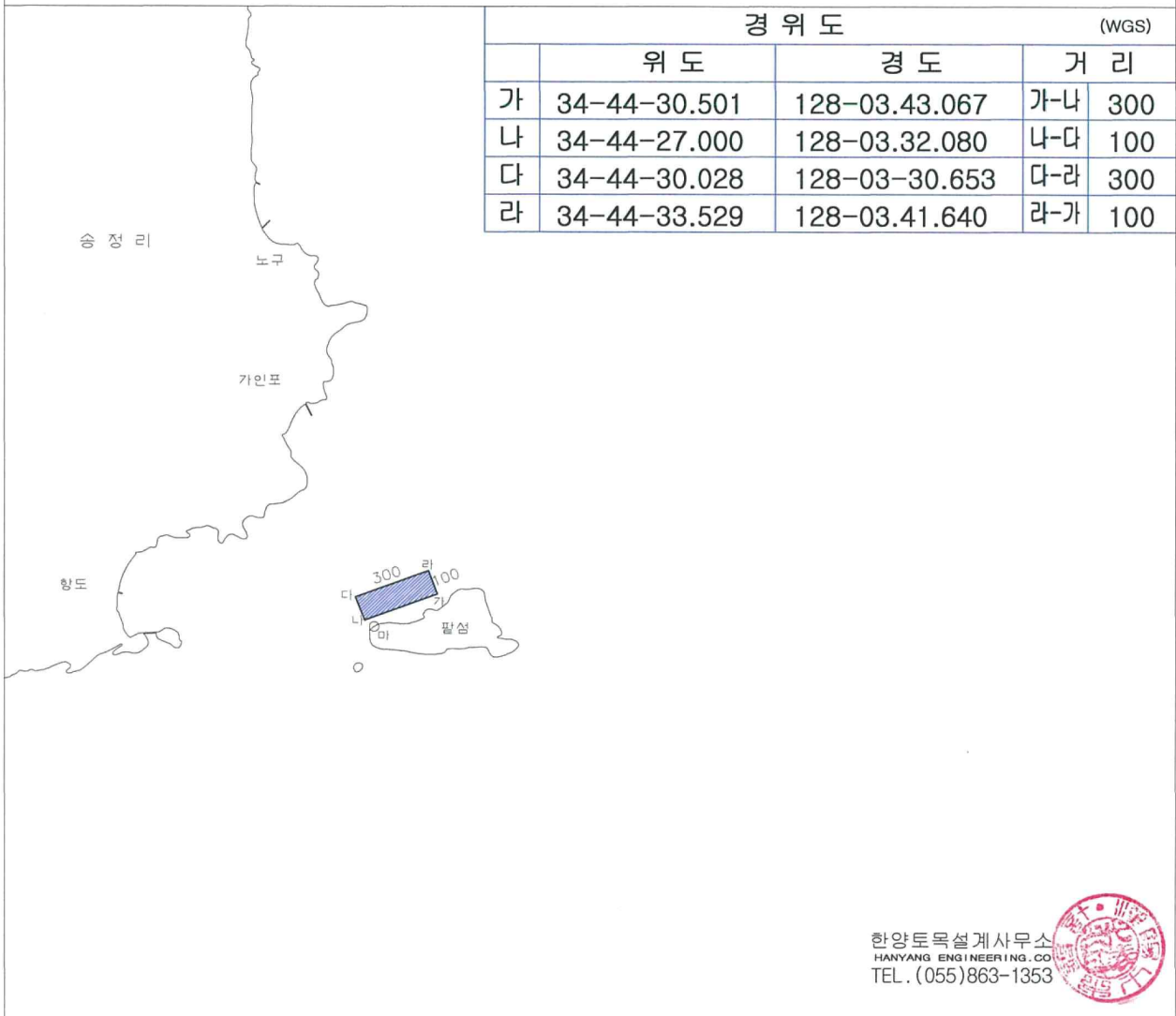


한양토목설계사무소
 HANYANG ENGINEERING CO., LTD.
 TEL. (055)863-1353

남해양식 제 호 수면의 위치와 구역도

1. 어업의 종류와 명칭 : 가두리식양식
2. 어구 또는 양식방법 : 가두리식
3. 수면의 위치 : 경상남도 남해군 미조면 송정리
4. 기점 및 각점 :
 - 보조기점 및 특정기점 : 남해군 미조면 송정리
(마) N 34-44-26.19, E128-03-33.49
5. 수면의 구역 : 아래 도면에서 가,나,다,라를 순차로 연결한 선에 의하여 둘러싸인 수면
6. 면 적 : 30,000 m²

축척 : $\frac{1}{25,000}$



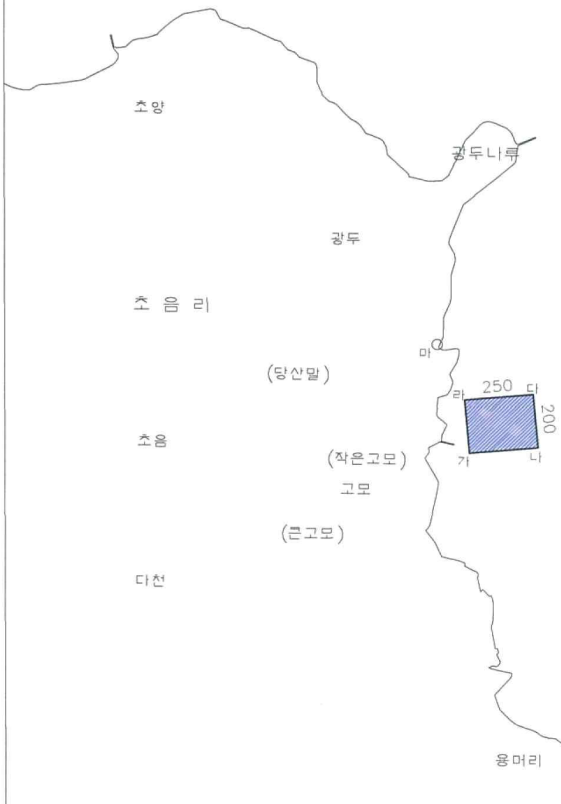
수면의 위치와 구역도

축척 : $\frac{1}{25,000}$

- 1. 어업의 종류와 명칭 : 바다식양식
- 2. 어구 또는 양식방법 : 살포식
- 3. 수면의 위치 : 경상남도 남해군 이동면 초음리 고모지선
- 4. 기점 및 각점 :
 - 보조기점 및 특정기점 : 남해군 이동면 초음리
 - (마) N34-49-19.16, 127-56-28.70
- 5. 수면의 구역 : 아래 도면에서 가,나,다,라를 순차로 연결한 선에 의하여 둘러싸인 수면
- 6. 면적 : 50,000 m²

경 위 도 (WGS)

	위도	경도	거리	
가	34-49-05.995	127-56-33.441	가-나	250
나	34-49-06.725	127-56-43.233	나-다	200
다	34-49-13.188	127-56-42.490	다-라	250
라	34-49-12.458	127-56-32.698	라-가	200



한양토목설계사무소
 HANYANG ENGINEERING CO.
 TEL. (055)863-1353

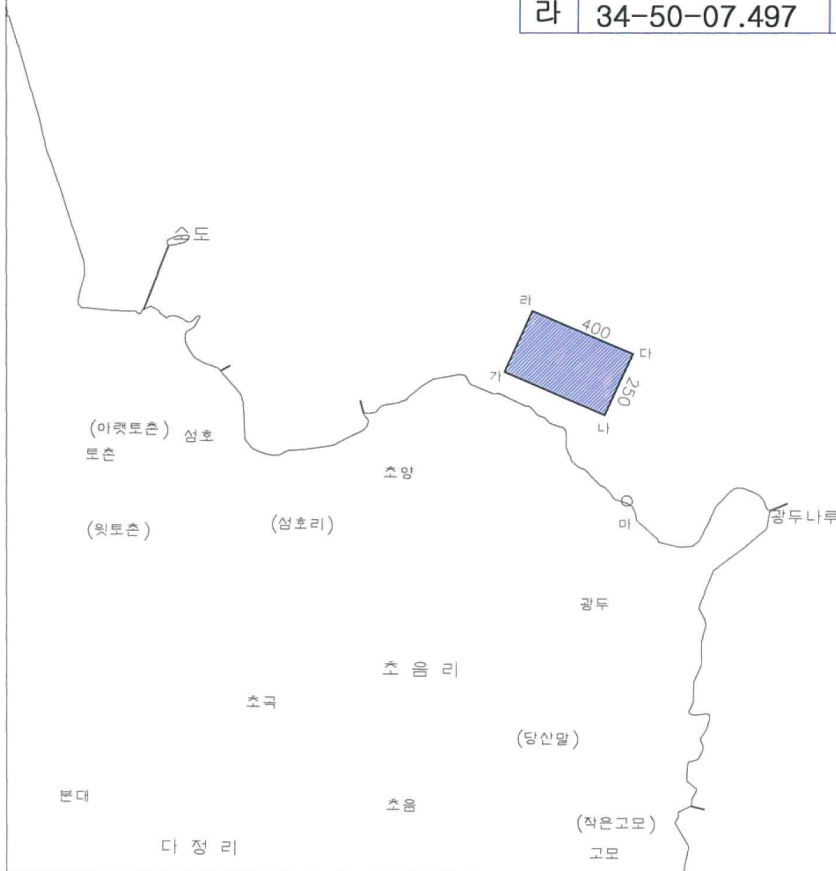


남해양식 제 호 수면의 위치와 구역도

1. 어업의 종류와 명칭 : 바다식양식
2. 어구 또는 양식방법 : 살포식
3. 수면의 위치 : 경상남도 남해군 이동면 초음리 초양지선
4. 기점 및 각점 :
 - 보조기점 및 특징기점 : 남해군 이동면 초음리
 - (마) N34-49-44.511, E127-56-19.970
5. 수면의 구역 : 아래 도면에서 가,나,다,라를 순차로 연결한 선에 의하여 둘러싸인 수면
6. 면 적 : 100,000 m²

축척 : $\frac{1}{25,000}$

경 위 도 (WGS)			
	위도	경도	거 리
가	34-50-00.041	127-56-02.301	가-나 400
나	34-49-54.929	127-56-16.770	나-다 250
다	34-50-02.385	127-56-20.644	다-라 400
라	34-50-07.497	127-56-06.175	라-가 250



한양토목설계사무소
 HANYANG ENGINEERING CO., LTD.
 TEL. (055)863-1353



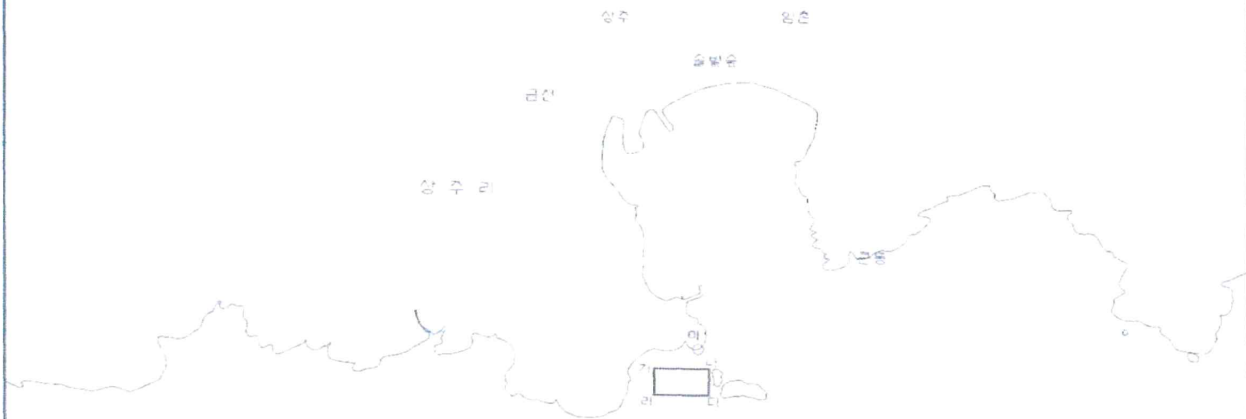
남해 양식 제 호

수면의 위치와 구역도

1. 어업의 종류와 명칭 : 바닥식양식
2. 어구 또는 양식방법 : 살포식
3. 수면의 위치 : 경상남도 남해군 상주면 상주리 상주지선
4. 기점 및 각점 :
 - 보조기점 및 특정기점 : 남해군 상주면 상주리
 - (마) N 34-42-40.99, E 127-59-15.17
5. 수면의 구역 : 아래 도면에서 가,나,다,라를 순차로 연결한 선에 의하여 둘러싸인 수면
6. 면 적 : 20,000 m²

축척 : $\frac{1}{25,000}$

경 위 도 (WGS)				
	위도	경도	거 리	
가	34-42-38.59	127-59-09.00	가-나	200
나	34-42-35.34	127-59-16.86	나-다	100
다	34-42-35.34	127-59-16.86	다-라	200
라	34-42-38.59	127-59-16.86	라-가	100




 範宇技術團 남해한양물계사무소
 BUM WOO ENGINEERING CO., LTD.
 TEL. (055)863-1383

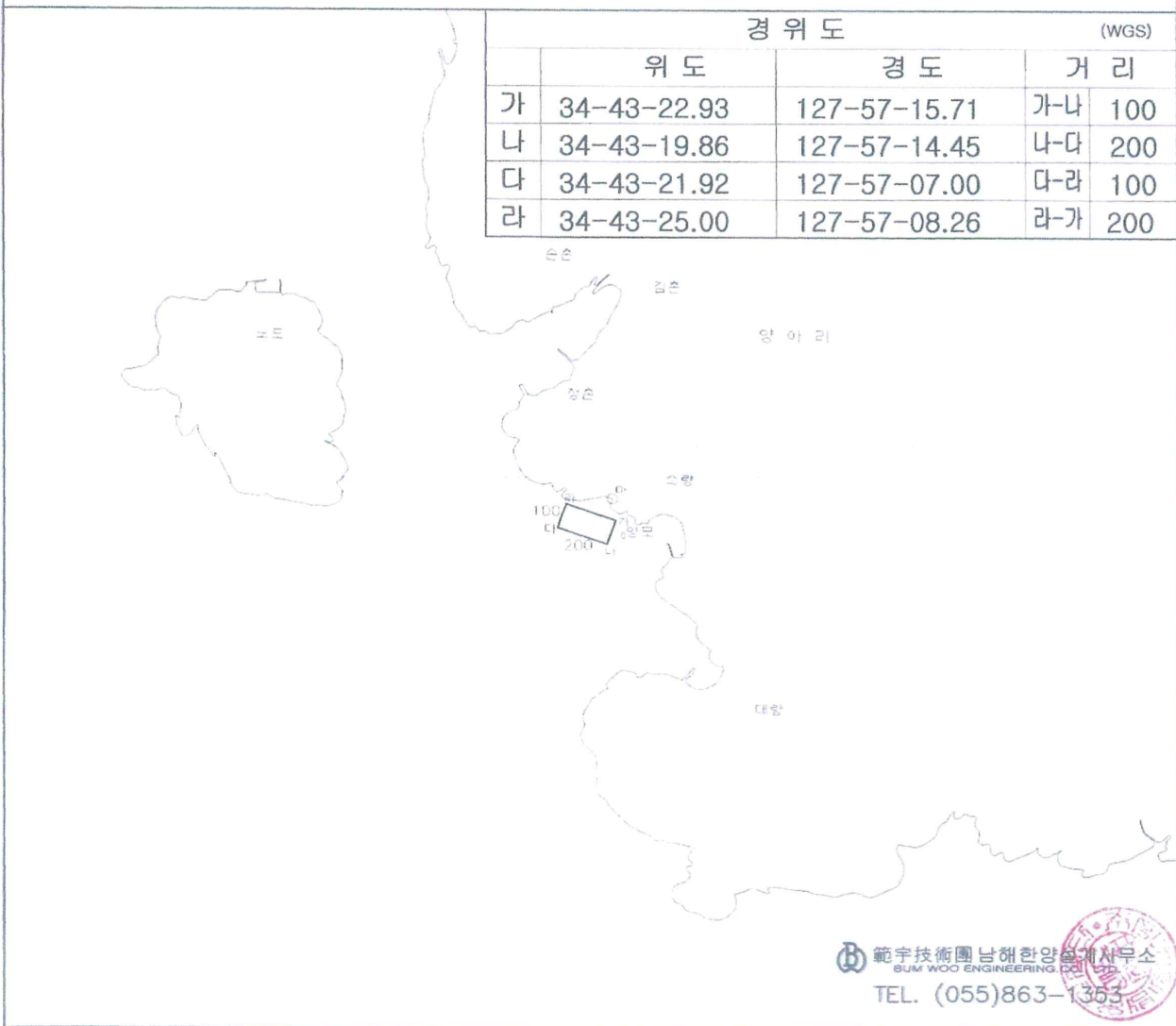


남해 양식 제 호

수면의 위치와 구역도

1. 어업의 종류와 명칭 : 바닥식양식
2. 어구 또는 양식방법 : 살포식
3. 수면의 위치 : 경상남도 남해군 상주면 양아리 소량지선
4. 기점 및 각점 :
 - 보조기점 및 특정기점 : 남해군 상주면 양아리
 - (마) N 34-43-25.72, E 127-57-15.12
5. 수면의 구역 : 아래 도면에서 가,나,다,라를 순차로 연결한 선에 의하여 둘러싸인 수면
6. 면 적 : 20,000 m²

축 척 : $\frac{1}{25,000}$




 範宇技術團 남해한양실업사무소
 BUM WOO ENGINEERING CO., LTD.
 TEL. (055)863-1353

남해 양식 제 호

수면의 위치와 구역도

1. 어업의 종류와 명칭 : 바닥식양식
2. 어구 또는 양식방법 : 살포식
3. 수면의 위치 : 경상남도 남해군 상주면 양아리 대량지선
4. 기점 및 각점 :
 - 보조기점 및 특정기점 : 남해군 상주면 양아리
 - (마) N 34-42-37.68, E 127-57-59.55
5. 수면의 구역 : 아래 도면에서 가,나,다,라를 순차로 연결한 선에 의하여 둘러싸인 수면

축척 : $\frac{1}{25,000}$

6. 면적 : 20,000 m²



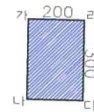

 範宇技術團 남해한양실계사무소
 BUM WOO ENGINEERING CO., LTD.
 TEL. (055)863-1353

남해양식 제 호 수면의 위치와 구역도

1. 어업의 종류와 명칭 : 바다식양식
2. 어구 또는 양식방법 : 살포식
3. 수면의 위치 : 경상남도 남해군 남해읍 선소리
4. 기점 및 각점 :
 - 보조기점 및 특정기점 : 남해군 남해읍 선소리
(마) N N34-51-03.301, E127-54-33.499
5. 수면의 구역 : 아래 도면에서 가,나,다,라를 순차로 연결한 선에 의하여 둘러싸인 수면
6. 면 적 : 60,000 m²

축척 : $\frac{1}{25,000}$

경 위 도				(WGS)
	위도	경도	거 리	
가	34-51-26.737	127-56-16.864	가-나	300
나	34-51-17.002	127-56-16.793	나-다	200
다	34-51-16.901	127-56-24.664	다-라	300
라	34-51-26.636	127-56-24.736	라-가	200



한양토목설계사무소
 HANYANG ENGINEERING.CO
 TEL. (055)863-1353



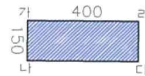
남해양식 제 호 수면의 위치와 구역도

- 1. 어업의 종류와 명칭 : 바다식양식
- 2. 어구 또는 양식방법 : 살포식
- 3. 수면의 위치 : 경상남도 남해군 남해읍 선소리
- 4. 기점 및 각점 :
 - 보조기점 및 특정기점 : 남해군 남해읍 선소리
 - (마) N N34-51-03.301, E127-54-33.499
- 5. 수면의 구역 : 아래 도면에서 가,나,다,라를 순차로 연결한 선에 의하여 둘러싸인 수면
- 6. 면 적 : 60,000 m²

축 척 : $\frac{1}{25,000}$

경 위 도 (WGS)

	위도	경도	거 리	
가	34-51-09.798	127-56-03.271	가-나	150
나	34-51-04.930	127-56-03.291	나-다	400
다	34-51-04.976	127-56-19.035	다-라	150
라	34-51-09.843	127-56-19.015	라-가	400



한양토목설계사무소
HANYANG ENGINEERING CO.
TEL. (055)863-1353



수면의 위치와 구역도

1. 어업의 종류와 명칭 : 바다식양식
2. 어구 또는 양식방법 : 살포식
3. 수면의 위치 : 경상남도 남해군 창선면 지족리
4. 기점 및 각점 :
 - 보조기점 및 특정기점 : 남해군 창선면 지족리
 - (마) N34-50-49.189, E127-58-15.200
5. 수면의 구역 : 아래 도면에서 가,나,다,라를 순차로 연결한 선에 의하여 둘러싸인 수면
6. 면 적 : 50,000 m²

축 척 : $\frac{1}{25,000}$

경 위 도 (WGS)			
	위 도	경 도	거 리
가	34-50-42.885	127-57-38.004	가-나 200
나	34-50-36.396	127-57-37.973	나-다 250
다	34-50-36.403	127-57-28.134	다-라 200
라	34-50-42.893	127-57-28.165	라-가 250



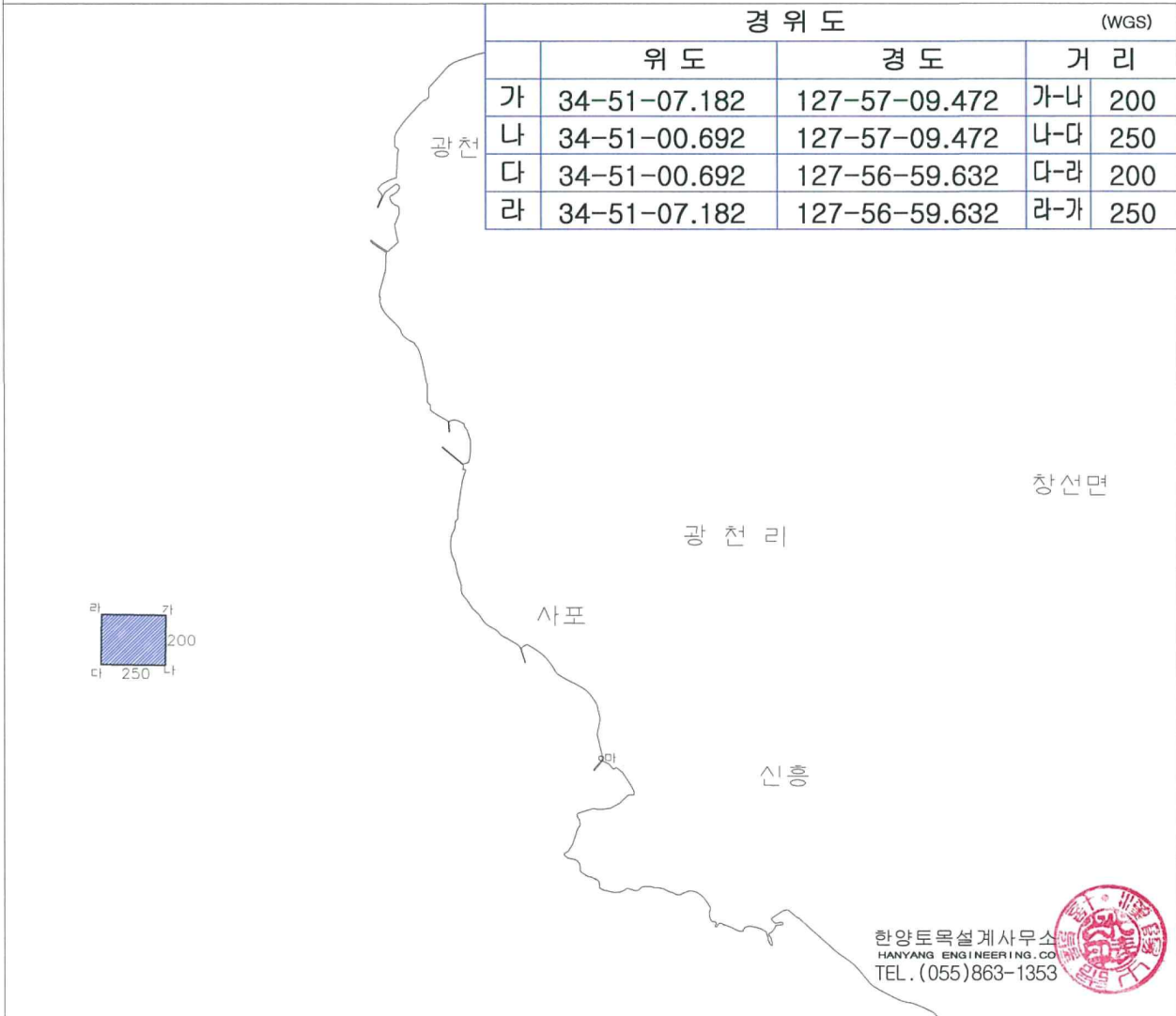
한양토목설계사무소
 HANYANG ENGINEERING CO.
 TEL. (055)863-1353



남해양식 제 호 수면의 위치와 구역도

1. 어업의 종류와 명칭 : 바다식양식
2. 어구 또는 양식방법 : 살포식
3. 수면의 위치 : 경상남도 남해군 창선면 광천리
4. 기점 및 각점 :
 - 보조기점 및 특정기점 : 남해군 창선면 광천리
 - (마) N34-50-49.189, E127-58-15.200
5. 수면의 구역 : 아래 도면에서 가,나,다,라를 순차로 연결한 선에 의하여 둘러싸인 수면
6. 면 적 : 50,000 m²

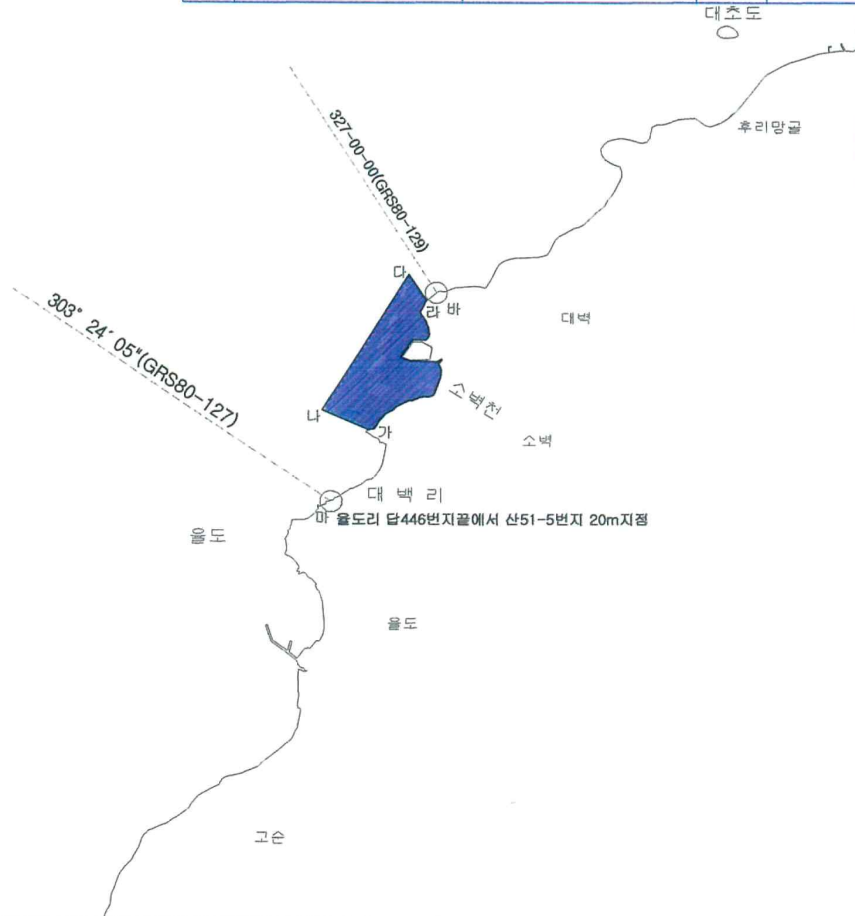
축척 : $\frac{1}{25,000}$



남해마을어업 면허 제 호 수면의 위치와 구역도

1. 어업의 종류와 명칭 : 마을어업 축 척: 1/25,000
2. 어구 또는 양식방법 :
3. 수면의 위치 : 경상남도 남해군 창선면 대벽리 소벽지선
4. 기점 및 각점 :
 - (마): 울도리 담446번지끝에서 산51-5번지 20m (N34-54-11.459, 127-59-32.663)
 - (바): 대벽소벽경계 인조표석 (N34-54-36.897, E127-59-47.262)
5. 수면의 구역 : 아래 도면에서 가~라를 순차로 연결한 선에 의하여 둘러싸인 수면
6. 어장의 면적 : 112,000 m²

경 위 도				(WGS)
	위도	경도	거 리	
가	34-54-20.181	127-59-37.929	가-나	181
나	34-54-22.558	127-59-31.385	나-다	593
다	34-54-39.085	127-59-43.353	다-라	117
라	34-54-35.934	127-59-45.922		

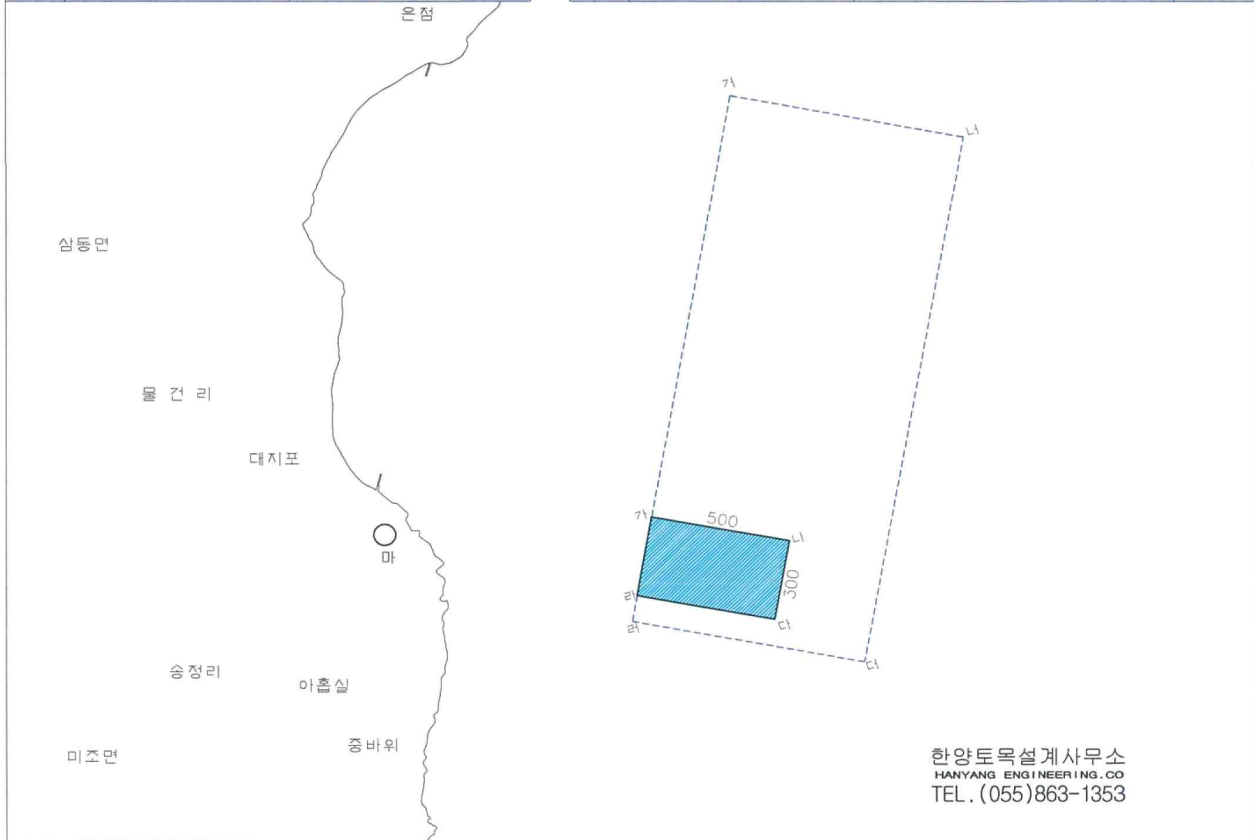


남해 정치 제 81 호 수면의 위치와 구역도

1. 어업의 종류와 명칭 : 정치망
2. 어구 또는 양식방법 : 정치망
3. 수면의 위치 : 경상남도 남해군 삼동면 물건리
4. 기점 및 각점 :
보조기점 및 특정기점 :
(마) N 34-46-14.02, E 128-03-07.60
5. 수면의 구역 : 아래 도면에서 가,나,다,라를 순차로 연결한 선에 의하여 둘러싸인 수면
6. 면 적 : 150,000 m²

축척 : $\frac{1}{25,000}$

보호구역			경 위 도 (WGS)			
	위도	경도		위도	경도	거리
거	34-47-07-745	128-03-55.862	가	34-46-16.480	128-03-45.435	가나 500
너	34-47-02.977	128-04-28.876	나	34-46-13.750	128-04-04.816	나다 300
더	34-45-59.028	128-04-15.671	다	34-46-04.155	128-04-02.831	다라 500
러	34-46-03.695	128-03-42.778	라	34-46-06.884	128-03-43.451	라가 300



한양토목설계사무소
HANYANG ENGINEERING.CO
TEL. (055)863-1353

남해 정치 제 88 호 수면의 위치와 구역도

1. 어업의 종류와 명칭 : 정치망
2. 어구 또는 양식방법 : 정치망
3. 수면의 위치 : 경상남도 남해군 미조면 송정리
4. 기점 및 각점 :
보조기점 및 특정기점 :

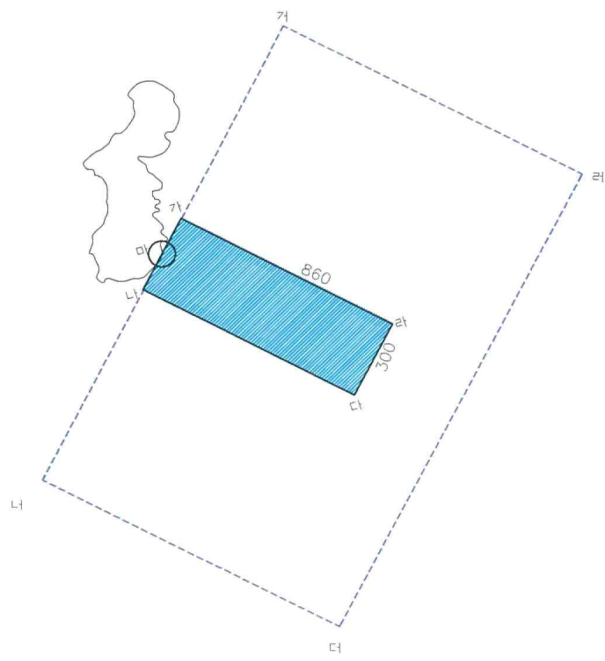
축척 : $\frac{1}{25,000}$

(마) N 34-45-04.64, E 128-04-23.72

5. 수면의 구역 : 아래 도면에서 가,나,다,라를 순차로 연결한 선에 의하여 둘러싸인 수면

6. 면 적 : 258,000 m²

보호구역			경 위 도 (WGS)			
	위 도	경 도		위 도	경 도	거 리
거	34-45-32.436	128-04-40.560	가	34-45-08.979	128-04-26.388	가나 300
너	34-44-36.900	128-04-06.823	나	34-45-00.294	128-04-21.062	나다 960
더	34-44-19.317	128-04-49.364	다	34-44-47.692	128-04-51.225	다라 300
러	34-45-14.751	128-05-23.088	라	34-44-56.377	128-04-56.552	마가 960



한양토목설계사무소
HANYANG ENGINEERING CO
TEL. (055)863-1353

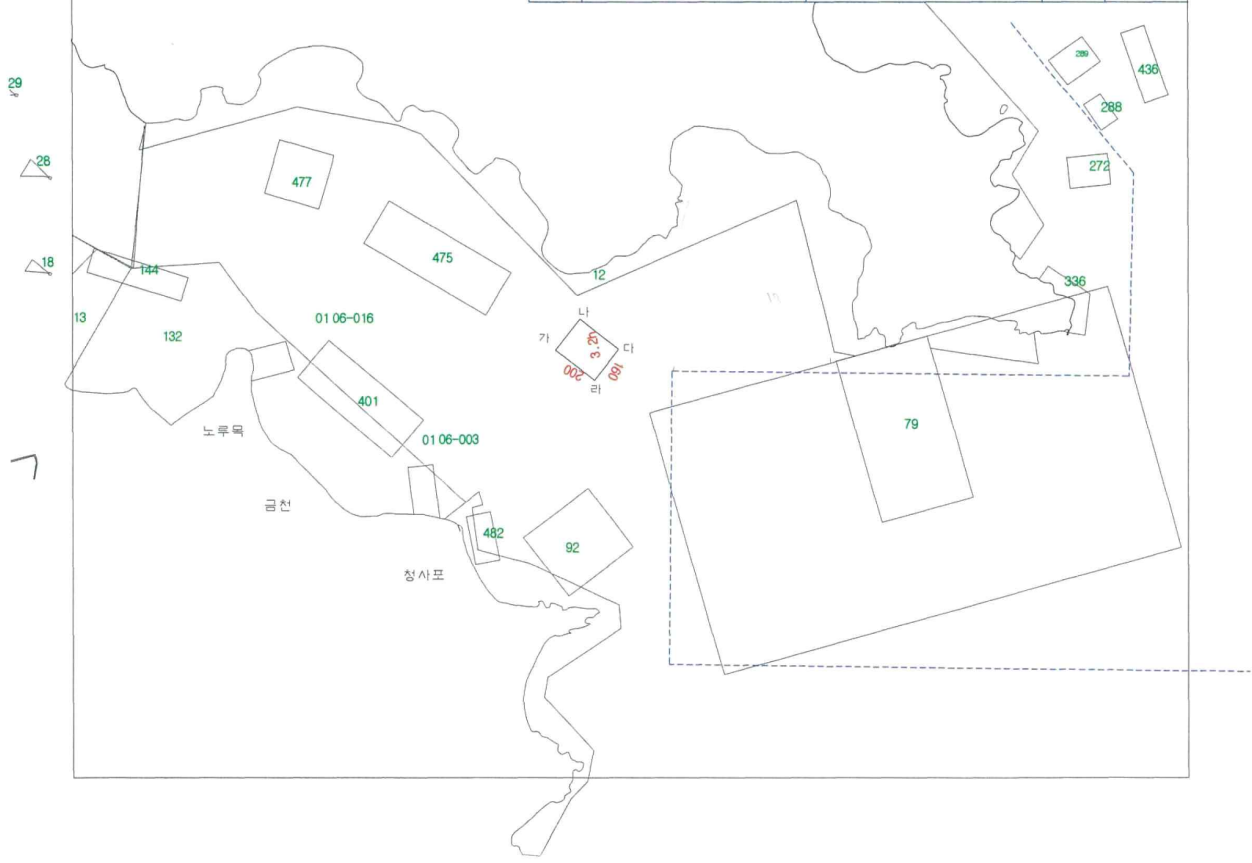
수면의 위치와 구역도

축척 : $\frac{1}{25,000}$

5. 수면의 구역 : 아래 도면에서 가,나,다,라를 순차로 연결한 선에 의하여 둘러싸인 수면

6. 면 적 : 32,000 m²

경 위 도			(WGS)	
	위 도	경 도	거 리	
가	34-49-40.045	128-03-51.918	가-나	160
나	34-49-44.175	128-03-55.734	나-다	200
다	34-49-40.241	128-04-01.993	다-라	160
라	34-49-36.112	128-03-58.177	라-가	200



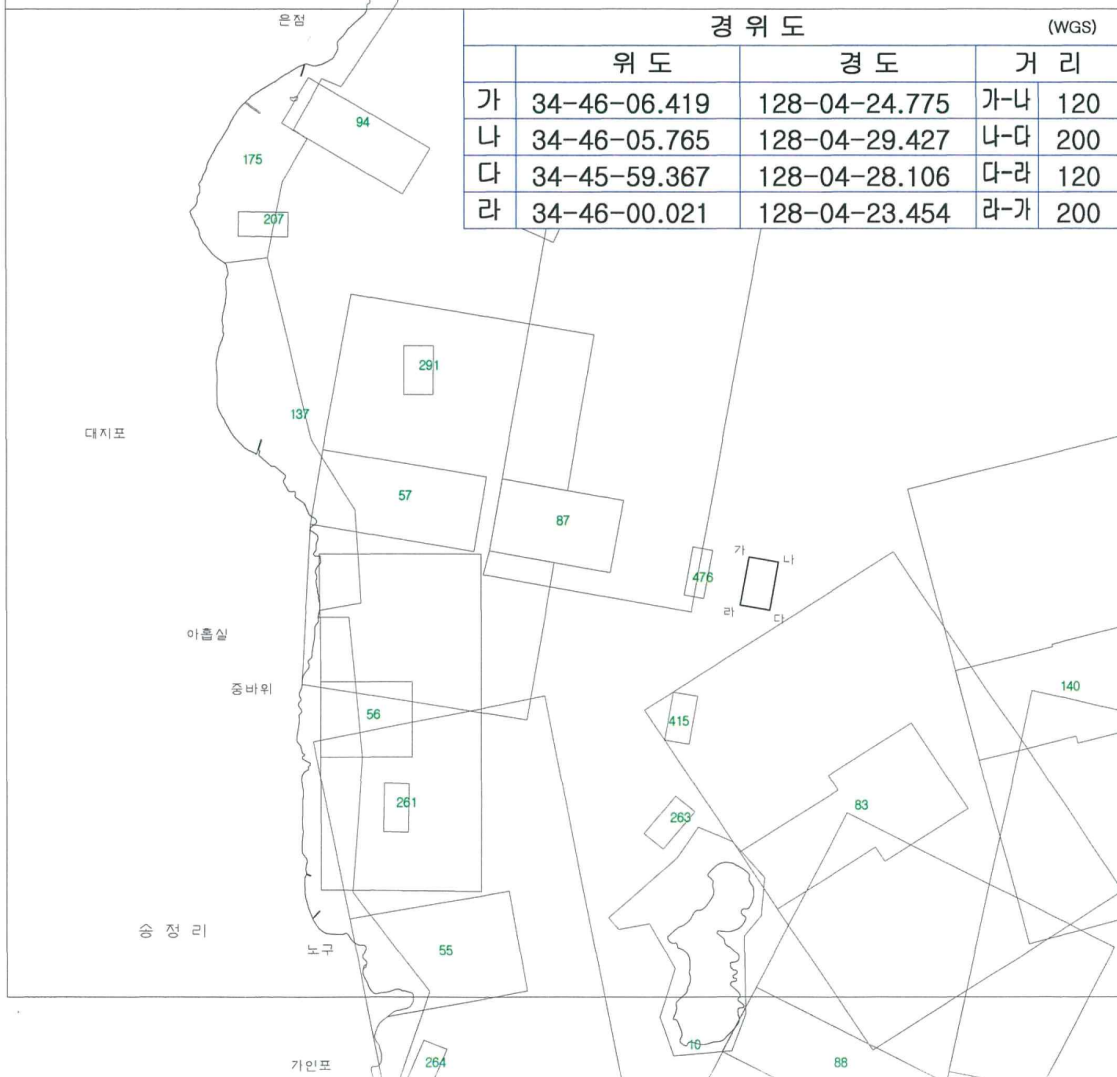
수면의 위치와 구역도

축척 : $\frac{1}{25,000}$

4. 기점 및 각점 :

5. 수면의 구역 : 아래 도면에서 가,나,다,라를 순차로 연결한 선에 의하여 둘러싸인 수면

6. 면 적 : 24,000 m²



수면의 위치와 구역도

축척 : $\frac{1}{25,000}$

5. 수면의 구역 : 아래 도면에서 가,나,다,라를 순차로 연결한 선에 의하여 둘러싸인 수면

6. 면 적 : 32,000 m²

경 위 도 (WGS)			
	위 도	경 도	거 리
가	34-49-42.622	128-04-17.802	가-나 160
나	34-49-45.981	128-04-24.536	나-다 200
다	34-49-41.539	128-04-27.795	다-라 160
라	34-49-38.180	128-04-21.061	라-가 200

진 등 리
장포



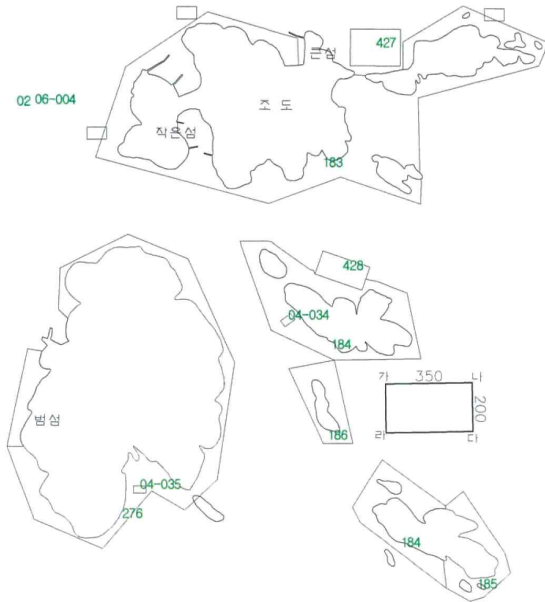
수면의 위치와 구역도

축척 : $\frac{1}{25,000}$

5. 수면의 구역 : 아래 도면에서 가,나,다,라를 순차로 연결한 선에 의하여 둘러싸인 수면

6. 면적 : 70,000 m²

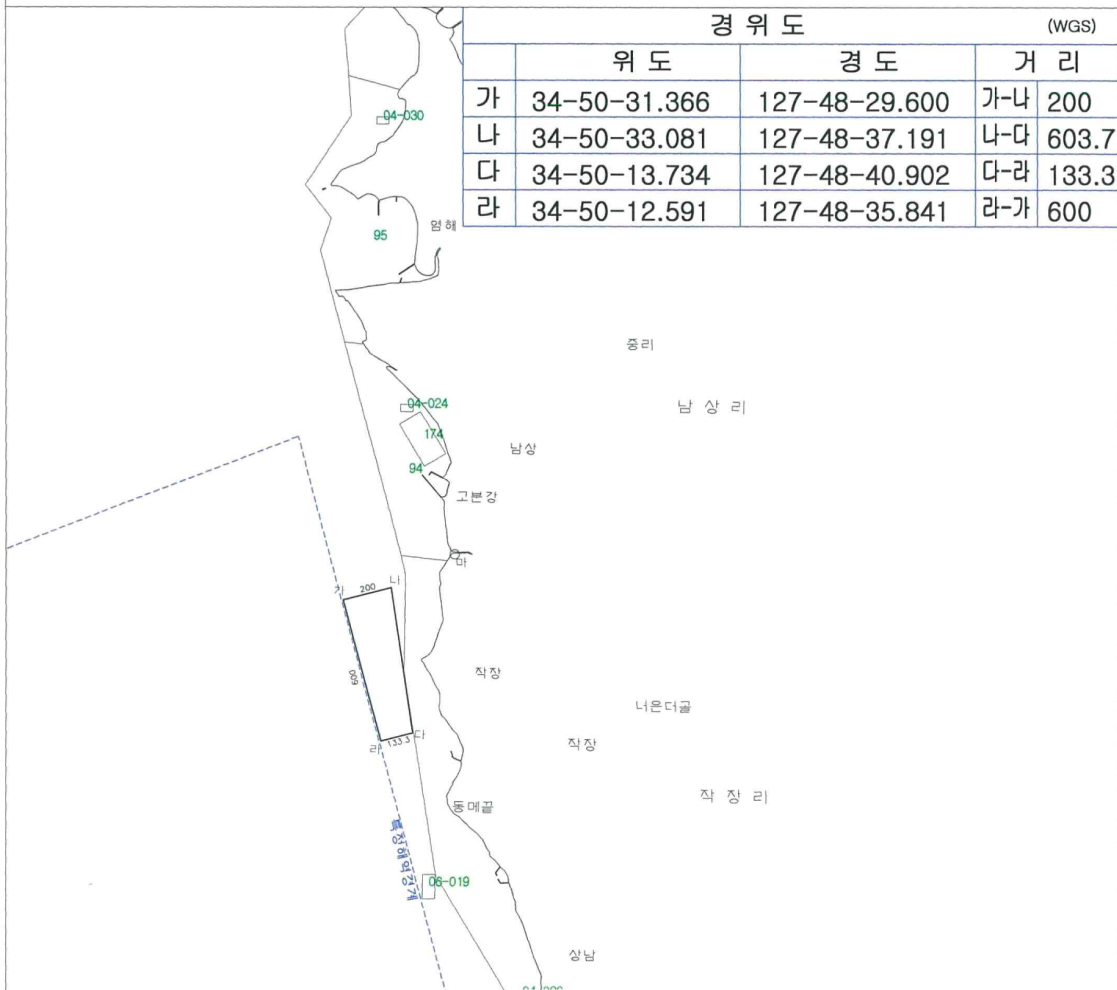
경 위 도 (WGS)			
	위도	경도	거리
가	34-41-12.378	128-03-32.382	가-나 350
나	34-41-12.638	128-03-46.127	나-다 200
다	34-41-06.150	128-03-46.307	다-라 350
라	34-41-05.890	128-03-32.562	라-가 200



수면의 위치와 구역도

- 1. 어업의 종류와 명칭 : 패류양식어업
- 2. 어구 또는 양식방법 : 바닥식
- 3. 수면의 위치 : 경상남도 남해군 서면 작장리 작장지선
- 4. 기점 및 각점 :
 - 보조기점 및 특정기점 :
 - (마) N34-50-37.60, E127-48-47.25
- 5. 수면의 구역 : 아래 도면에서 가,나,다,라를 순차로 연결한 선에 의하여 둘러싸인 수면
- 6. 면 적 : 100,000 m²

축 척 : $\frac{1}{25,000}$



남해군 공고 제2022-672호

**도시계획도로 소로2-16, 19호(매일유업~솔밭냉열)
개설공사 보상계획 열람 공고**

남해군에서 시행하는 『도시계획도로 소로2-16,19호(매일유업~솔밭냉열) 개설공사』에 편입되는 토지 및 물건 등에 대한 보상계획을 「공익사업을 위한 토지 등의 취득 및 보상에 관한 법률」 제15조의 규정에 따라 다음과 같이 열람 공고하오니 소유자 및 이해관계인께서는 기간 내에 열람하시고 이의가 있을 경우 열람기간 내에 이의신청 하여 주시기 바랍니다.

2022년 5월 12일

남 해 군 수

1. 공사의 개요

- 가. 공 사 명 : 도시계획도로 소로2-16,19호(매일유업~솔밭냉열)개설공사
- 나. 공사위치 : 경남 남해군 남해읍 북변리 일원
- 다. 공사내용 : 도로개설 L=275m, B=8m
- 라. 공사기간 : 2023. 01. ~ 2023. 12.(예정)
- 마. 공사시행자 : 남해군수

2. 편입토지 및 물건내역 : 별첨 및 열람장소에 비치

- 가. 토 지 : 경남 남해군 남해읍 북변리 479-12번지 외 22필지
- 나. 지장물건 : 사업지구 내에 편입되는 토지에 있는 물건 일체

3. 열람기간 및 이의신청

- 가. 열람기간 : 2022. 05. 12. ~ 2022. 05. 27.
- 나. 열람 및 이의신청 장소 : 남해군청 도시건축과 도시개발팀
- 다. 이의신청 : 보상대상 토지 등의 소유자 또는 이해관계인이 이의가 있을 때에는 열람기간 내에 반드시 서면으로 이의신청서를 제출

4. 보상방법 및 절차

- 가. 보상시기 : 2022년 6월~(추후 일정 변경될 수 있으며, 감정평가 실시 후 통보)
- 나. 보상방법 : 토지 등의 소유자와 공공용지 등의 협의 취득 후 소유권 이전 등기 절차 및 지장물건 철거 또는 이전 완료 후 계좌입금
- 다. 보상금산정방법 : 공익사업을 위한 토지 등의 취득 및 보상에 관한 법률 제68조에 따라 보상금 산정
 - 1) 평가기관 : 2인 감정평가업자 선정(추천시 3인)
 - 2) 산정금액 : 2인 이상의 감정평가업자가 평가한 금액을 산술평균한 금액
- 라. 보상절차 : 계약체결 후 등기이전 등의 절차를 거쳐 은행 계좌로 입금

보상계획 열람공고⇒감정평가⇒보상금 산정⇒보상협의 요청(보상금 개별 통지)
 ⇒협의(계약체결)⇒보상금 지급⇒수용체결(협의 불성립시)⇒공탁(협의 불성립시)
 ⇒이의제결 또는 소송

- 마. 보상에 필요한 구비서류 및 보상액은 보상시기에 맞춰 개인별 통지 예정
- 바. 협의에 의한 계약을 체결하되 협의가 성립하지 아니하거나 협의 할 수 없는 경우 『공익사업을 위한 토지 등의 취득 및 보상에 관한 법률』이 정하는 바에 따름.
- 사. 보상대상 토지면적의 2분의 1 이상에 해당하는 토지소유자와 보상대상 토지의 토지소유자 총수의 과반수의 동의를 얻은 사실을 증명하는 서류를 첨부하여 보상 계획 열람기간 만료일부터 30일 이내에 사업시행자에게 1인의 감정평가업자를 추천할 수 있음.

5. 기타사항

- 가. 열람결과 소유권·기타 권리관계 등이 열람한 조서의 내용과 다른 경우 상기 열람기간 이내에 이의를 제기하시기 바랍니다.
- 나. 토지 등의 소유자 및 이해관계인에게는 개별통지하고 주소나 거소불명으로 인하여 통지를 받지 못한 분에 대하여는 이 공고로 대신합니다.
- 다. 보상 시기는 사정에 따라 변경될 수 있으며, 보상액 등 구체적인 사항은 추후 보상시기에 별도로 개별통지 할 계획이며, 기타 자세한 사항은 남해군청 도시건축과 도시개발팀(☎055-860-3416)으로 문의하시기 바랍니다.

도시계획도로 소로16,19호(매일유업~솔밭냉열) 개설공사 편입토지 조서

일련 번호	소재지			지번		지목	면적		소유자			관계인		소유권이외의 권리의종류, 내용
	군	읍면	리	분할전	분할후		당초 면적	편입 면적	공유자분	성명	주소	성명	주소	
1	남해	남해	북면	479-10	479-12	대	136	3	김0혜	남해군 남해읍 화진로				
2	남해	남해	북면	480-3	480-3	대	70	70	남해군	남해군				
3	남해	남해	북면	481-3	481-3	대	126	126	남해군	남해군				
4	남해	남해	북면	615	615	도	1,230	37	국토교통부	국토교통부				
5	남해	남해	북면	484	484-2	대	152	30	서0숙	남해군 남해읍 북변리				
6	남해	남해	북면	484-1	484-1	대	53	53	남해군	남해군				
7	남해	남해	북면	483-1	483-1	대	96	96	남해군	남해군				
8	남해	남해	북면	487-1	487-1	대	188	188	남해군	남해군				
9	남해	남해	북면	493-2	493-13	답	1,853	332	반0석	남해군 남해읍 남변리				
10	남해	남해	북면	492-10	492-12	답	484	350	김0관	남해군 남해읍 화진로	새남해 세마을금고	남해군 이동면 무림로		근저당권
11	남해	남해	북면	491	491-1	답	86	8	최0례	남해군 남해읍 북변리				
12	남해	남해	북면	466-1	466-11	답	1,146	47	이0자	남해군 고현면 남해대로	농협은행 주식회사	서울시 중구 통일로		근저당권
13	남해	남해	북면	466-6	466-6	답	232	232	지0선 외 1명	남해군 창선면 창선로				
14	남해	남해	북면	467	467-6	답	1,080	269	하0인	남해군 남해읍 화진로	농협은행 주식회사	서울시 중구 통일로		근저당권
15	남해	남해	북면	492-10	492-12	답	484	59	김0관	남해군 남해읍 화진로	새남해 세마을금고	남해군 이동면 무림로		근저당권
16	남해	남해	북면	491	491-1	답	86	27	최0례	남해군 남해읍 북변리				
17	남해	남해	북면	615	615	도	1,230	20	국토교통부	국토교통부				
18	남해	남해	북면	490-3	490-12	대	151	2	김0주	남해군 남해읍 아산리				
19	남해	남해	북면	490	490	답	269	269	최0을 외 5명	남해군 남해읍 북변리				
20	남해	남해	북면	490-4	490-13	답	203	3	박0숙	남해군 남해읍 화진로				
21	남해	남해	북면	490-8	490-14	답	166	18	김0자	남해군 남해읍 아산리				
22	남해	남해	북면	474-5	474-7	답	106	97	박0군 외 1명	남해군 남해읍 북변리				
23	남해	남해	북면	474-5	474-5	답	106	9	박0군 외 1명	남해군 남해읍 북변리				

남해군 공고 제2022-673호

시·군교육협력사업 아이들 안전을 위한 CCTV 설치 행정예고

시·군교육협력사업 추진에 따른 고현면 소재지 아이들이 사용 할 공공시설물에 대한 어린이보호 및 안전을 위해 「시·군교육협력사업 아이들 안전을 위한 CCTV 설치」를 하고자 「행정절차법」 제46조(행정예고)의 규정에 의해 그 취지와 내용을 이해관계인 및 군민에게 미리 알려 의견을 듣고자 하오니 공고내용에 의견이 있으신 분은 기간 내에 의견서를 제출하여 주시기 바랍니다.

2022년 5월 11일

남 해 군 수

1. 행정예고 및 설치목적

- 시·군-교육지원청 간 유기적 협업을 통해 지역이 상생하는 교육 협업 모델 사업으로 ‘아이 키우기 좋은 마을을 만들기’ 위해 지역사회가 적극적으로 협력하여 추진하는 사업임
- 아이들이 활동 내 발생 우려가 있는 각종 안전사고 예방을 위한 「시·군교육협력사업 아이들 안전을 위한 CCTV」 설치함에 있어, 설치목적 및 주요내용을 미리 알려 이해관계인 및 지역 주민들의 의견을 듣고자 합니다.

2. 관련근거

- 가. 개인정보 보호법 제25조(영상정보처리기의 설치·운영 제한)
- 나. 개인정보 보호법 시행령 제23조(영상정보처리기기 설치 시 의견수렴)
- 다. 행정절차법 제46조(행정예고)
- 라. 행정절차법 시행령 제24조(행정예고의 대상)

3. 행정예고(공고) 기간 : 2022. 5. 11. ~ 2022. 5. 31.(20일간)

4. 공 고 방 법 : 남해군 홈페이지(<http://www.namhae.go.kr>)

5. 설치 예정지

구분	설 치 장 소		설치대수	촬영 시간	비고
	위 치	세부 장소			
계	2개소		6대		
신설	고현면 탐동로 42	고현다락방 실내2, 실외2	4	24시간	고정4
신설	고현면 탐동로 47	고현 어울림마당	2	24시간	고정2

6. 운영관리 : 남해군 청년혁신과, 고현면 행정복지센터

7. 설치목적 : 어린이보호 및 안전, 법규위반 등

8. 의견제출

가. 위 행정예고에 대하여 의견이 있는 개인 또는 단체는 다음 사항을 기재한 의견서[붙임]를 남해군청 행정지원담당관으로 제출하여 주시기 바랍니다.

- 1) 행정예고 사항에 대한 의견(찬·반 여부와 그 이유)
- 2) 성명(단체의 경우 단체명과 대표자), 주소, 전화번호

나. 제출방법 : 직접방문, 우편, 팩스 중 택일

다. 제출기한 : 2022년 5월 31일까지

※ 기한 내 의견서 제출이 없을 때에는 의견이 없는 것으로 간주함.

라. 제 출 처 : 남해군 청년혁신과 교육청소년팀

- 1) 주소 : (우) 668-801 경남 남해군 남해읍 망운로 9번길 12
- 2) 전화 및 팩스 : 055-860-8642, FAX : 055-860-3750,
- 3) 메일 : grace5@korea.kr

남해군 공고 제2022-688호

소유자미상 무단방치이륜차 강제처리(폐차) 공고

우리군 관내 도로 및 타인의 토지 등에 무단방치되어 주민불편, 도시미관 저해 및 범죄이용 가능성을 초래하고 소유자를 알 수 없는 불상(이륜차)에 대하여 자동차관리법 제26조 및 동법 시행령 제6조의 규정에 의거 강제처리(폐차)하고자 다음과 같이 공고 하오니 소유자 및 점유자는 강제처리(폐차)일자 이전에 자진처리 또는 폐차조치 하시기 바라며, 이해관계인께서는 대체압류 등의 권리행사를 하시기 바랍니다. 또한 「행정절차법」 제14조제4항의 규정에 의한 자진처리명령서, 강제처리에고통지, 권리행사통보 등의 반송에 따른 공시송달 공고를 이로써 갈음합니다.


2022년 5월 12일

남 해 군 수

- 공 고 기 간 : 2022. 5. 12. ~ 2022. 6. 2.(21일)
- 폐차대상차량 : 소유자 미상 이륜차 3대 (2022-5)
- 폐차예정일 : 2022년 6월 3일 이후
- 차량보관장소 : 하동군 하남폐차장(☎ 055-884-0506)
- 문 의 처 : 경상남도 남해군 건설교통과 교통지도팀(☎055-860-3455)
- 유 의 사 항
 - 자동차(이륜차포함)방치 행위자는 자동차관리법 제86조, 제87조 및 동법시행령 제21조, 제22조의 규정에 의거 통고처분(150만원 이하 범칙금) 됩니다.
 - 자동차관리법 제88조제2항 각 호에 해당하는 자는 동법 제81조제8호(1년 이하 징역 또는 1,000만원 이하의 벌금)의 규정에 의거 관할 검찰청에 송치하게 됩니다.

- 압류 및 저당권 설정 등 이해관계인은 상기 기간내에 권리행사를 하시기 바라며, 만약 기간내 권리행사를 아니할 경우에는 권리를 포기한 것으로 간주하여 강제 처리하게 됨을 알려드립니다.
- 강제처리되면 차량에 적재된 물건도 함께 처분되오니 이 점 유념하시기 바랍니다.

무단방치 자동차(이륜차) 사진대장

연 번	차량 번호	차종 / 차명	소유주	방치 장소	방치 사진
202 2-2	미상	이륜차	미상	경상남도 남해군 고현면 대사리 산 148일원	
202 2-3					
202 2-4					

남해군 공고 제2022-701호

도시계획도로 소로2-29, 34호(임페리얼빌리지~해피니스빌) 개설공사 보상계획 열람 공고

남해군에서 시행하는 『도시계획도로 소로2-29,34호(임페리얼빌리지~해피니스빌) 개설공사』에 편입되는 토지 및 물건 등에 대한 보상계획을 「공익사업을 위한 토지 등의 취득 및 보상에 관한 법률」 제15조의 규정에 따라 다음과 같이 열람 공고하오니 소유자 및 이해관계인께서는 기간 내에 열람하시고 이의가 있을 경우 열람기간 내에 이의신청하여 주시기 바랍니다.

2022년 5월 20일

남 해 군 수

1. 공사의 개요

- 가. 공 사 명 : 도시계획도로 소로2-29,34호(임페리얼빌리지~해피니스빌)개설공사
- 나. 공사위치 : 경남 남해군 남해읍 아산리 일원
- 다. 공사내용 : 도로개설 L=208m, B=8m
- 라. 공사기간 : 2023. 01. ~ 2023. 12.(예정)
- 마. 공사시행자 : 남해군수

2. 편입토지 및 물건내역 : 별첨 및 열람장소에 비치

- 가. 토 지 : 경남 남해군 남해읍 아산리 330-4번지 외 14필지
- 나. 지장물건 : 사업지구 내에 편입되는 토지에 있는 물건 일체

3. 열람기간 및 이의신청

- 가. 열람기간 : 2022. 05. 20. ~ 2022. 06. 07.
- 나. 열람 및 이의신청 장소 : 남해군청 도시건축과 도시개발팀
- 다. 이의신청 : 보상대상 토지 등의 소유자 또는 이해관계인이 이의가 있을 때에는 열람기간 내에 반드시 서면으로 이의신청서를 제출

4. 보상방법 및 절차

- 가. 보상시기 : 2022년 6월~(추후 일정 변경될 수 있으며, 감정평가 실시 후 개별통보)
- 나. 보상방법 : 토지 등의 소유자와 공공용지 등의 협의 취득 후 소유권 이전 등기 절차 및 지장물건 철거 또는 이전 완료 후 계좌입금
- 다. 보상금산정방법 : 공익사업을 위한 토지 등의 취득 및 보상에 관한 법률 제68조에 따라 보상금 산정
 - 1) 평가기관 : 2인 감정평가업자 선정(추천시 3인)
 - 2) 산정금액 : 2인 이상의 감정평가업자가 평가한 금액을 산술평균한 금액
- 라. 보상절차 : 계약체결 후 등기이전 등의 절차를 거쳐 은행 계좌로 입금

보상계획 열람공고⇒감정평가⇒보상금 산정⇒보상협의 요청(보상금 개별 통지)
 ⇒협의(계약체결)⇒보상금 지급⇒수용체결(협의 불성립시)⇒공탁(협의 불성립시)
 ⇒이의제결 또는 소송

- 마. 보상에 필요한 구비서류 및 보상액은 보상시기에 맞춰 개인별 통지 예정
- 바. 협의에 의한 계약을 체결하되 협의가 성립하지 아니하거나 협의 할 수 없는 경우 『공익사업을 위한 토지 등의 취득 및 보상에 관한 법률』이 정하는 바에 따름.
- 사. 보상대상 토지면적의 2분의 1 이상에 해당하는 토지소유자와 보상대상 토지의 토지소유자 총수의 과반수의 동의를 얻은 사실을 증명하는 서류를 첨부하여 보상 계획 열람기간 만료일부터 30일 이내에 사업시행자에게 1인의 감정평가업자를 추천할 수 있음.

5. 기타사항

- 가. 열람결과 소유권·기타 권리관계 등이 열람한 조서의 내용과 다른 경우 상기 열람기간 이내에 이의를 제기하시기 바랍니다.
- 나. 토지 등의 소유자 및 이해관계인에게는 개별통지하고 주소나 거소불명으로 인하여 통지를 받지 못한 분에 대하여는 이 공고로 대신합니다.
- 다. 보상 시기는 사정에 따라 변경될 수 있으며, 보상액 등 구체적인 사항은 추후 보상시기에 별도로 개별통지 할 계획이며, 기타 자세한 사항은 남해군청 도시건축과 도시개발팀 (☎055-860-3416)으로 문의하시기 바랍니다.

도시계획도로 도로2-29,34호(임페리얼빌리지~해피니스빌) 개설공사 편입토지 조서

이련 번호	소재지			지번		지목	면적			소유자			관계인			
	군	읍면	리	분할전	분할후		단조 면적	편입 면적	공유지분	성명	주소	성명	주소	성명	주소	소유권이외의 권리의종류,내용
1	남해	남해	아산	330-2	330-4	답	126	33		김0현	인천광역시 서구 비즈니스로					
2	남해	남해	아산	331-2	331-3	답	446	129		김0현	인천광역시 서구 비즈니스로					
3	남해	남해	아산	338-1	338-2	대	106	88		남해군	남해군					
4	남해	남해	아산	337-2	337-6	답	36	7		신00이 외 5명	남해군 남해읍 아산리					
5	남해	남해	아산	337-4	337-8	답	165	154		남해군	남해군					
6	남해	남해	아산	336-15	336-51	답	337	269		남해군	남해군					
7	남해	남해	아산	336-45	336-52	답	146	127		윤0심	남해군 이동면 남해대로	동남해 농업협동조합	남해군 이동면 무림로	동남해 농업협동조합	남해군 이동면 무림로	근저당권
8	남해	남해	아산	341-4	341-7	창	400	57		송0욱	남해군 남해읍 망운로	동남해 농업협동조합	남해군 남해읍 무림로	동남해 농업협동조합	남해군 남해읍 무림로	근저당권
9	남해	남해	아산	333-4	333-4	도	242	242		지0철	남해군 남해읍 남해대로	강0자	남해군 남면 남서대로	남해군 남면 남서대로	남해군 남면 남서대로	근저당권
10	남해	남해	아산	334-9	334-9	답	182	182		주식회사 0000건설	대구광역시 중구 동덕로					
11	남해	남해	아산	336-46	336-46	답	96	96		박0태	남해군 남해읍 아산리					
12	남해	남해	아산	336-48	336-48	대	6	6		이0라	남해군 남해읍 망운로					
13	남해	남해	아산	333-10	333-10	답	63	63		박0이	남해군 서면 스포츠로					
14	남해	남해	아산	336-49	336-49	답	70	70		남해군	남해군					
15	남해	남해	아산	337-5	337-5	답	13	13		남해군	남해군					