

# 남 해 군

공보는 공문서로서의 효력을 갖습니다.

선 람	기 관 의 장



제 668호 2020. 7. 21.(화)

## 규 칙

남해군 규칙 제1178호 남해군 상수도원인자부담금 산정·징수 등에 관한 조례 시행규칙 ··1

## 고 시

남해군 고시 제2020-122호 도로 노선의 지정·변경 고시 ..... 12

남해군 고시 제2020-123호 농어촌도로 기본계획(변경)의 고시 ..... 17

남해군 고시 제2020-128호 군계획시설[교통시설 : 주차장(남해읍 공영주차장)] 실시계획인가 고시 ..... 27

남해군 고시 제2020-131호 하천점용허가 고시 ..... 30

남해군 고시 제2020-132호 남해군계획시설[교통시설 : 주차장(남해문화체육센터 제1주차장)] 실시 계획(변경) 인가 고시 ..... 31

## 공 고

남해군 공고 제2020-880호 유어장 지정사항 공고 ..... 34

남해군 공고 제2020-894호 마을어업면허 처분 및 어업권 소멸사항 공고 ..... 35

남해군 공고 제2020-896호 양식어업 면허처분 및 어업권 소멸사항 공고 ..... 36

남해군 공고 제2020-900호 양식어업 면허처분 및 어업권 소멸사항 공고 ..... 41

남해군 공고 제2020-907호 소하천등 정비(소하천, 소하천구역, 소하천시설의 점용·사용) 허가 공고 43

남해군 공고 제2020-919호 「남해군 자활기금 관리·운영 조례 및 시행규칙」 일부개정안 입법예고 ..... 44

남해군 공고 제2020-925호 소하천등 정비(소하천, 소하천구역, 소하천시설의 점용·사용) 허가 공고 51

남해군 공고 제2020-941호 남해군 계획시설[체육시설:스포츠파크] 사업 (파크골프장 조성) 실시 계획인가 공람·공고 ..... 52

남해군 공고 제2020-944호 군계획시설사업[교통시설:도로(소로3-52호) 천하수원지진입도로] 공사 완료 공고 ..... 55

회 랑									
-----	--	--	--	--	--	--	--	--	--

발행 : 남해군                      편집 : 기획예산담당관(860-3044, 행정 3044)

규 칙

남해군 규칙 제1178호

**남해군 상수도원인자부담금 산정·징수 등에 관한 조례 시행규칙**

남해군 조례규칙심의회에서 의결된 남해군 상수도원인자부담금 산정·징수 등에 관한 조례 시행규칙을 공포한다.

2020년 7월 21일

남 해 군 수

### 남해군 상수도원인자부담금 산정·징수 등에 관한 조례 시행규칙

제1조(목적) 이 규칙은 「남해군 상수도원인자부담금 산정·징수 등에 관한 조례」에서 위임한 사항과 그 시행에 필요한 사항을 규정함을 목적으로 한다.

제2조(현장조치) 「남해군 상수도원인자부담금 산정·징수 등에 관한 조례」(이하 “조례”라 한다) 제3조제1항에 따른 남해군수(이하 “군수”라 한다)의 현장조치 사항은 다음 각 호와 같다.

1. 파손된 시설물에 대한 긴급복구를 위한 조치
2. 현장 안전관리 및 원활한 교통소통을 위한 조치
3. 단수홍보 및 긴급급수를 위한 조치
4. 재산과 인명피해 및 다른 시설물의 피해 최소화를 위한 조치

제3조(판단기준) 조례 제3조제2항에 따른 파손 등에 관한 판단기준은 다음 각 호와 같다.

1. 다른 공사로 인하여 파손된 사실을 확인한 증인이 있는 경우
2. 다른 공사로 인하여 시설물이 휘어지거나 꺾인 부분이 있는 경우
3. 다른 공사 등으로 토사 또는 구조물 등이 침하되거나 붕괴되어 그 압력 또는 충격으로 시설물이 파손된 경우
4. 다른 공사를 하지는 않았으나 인근의 다른 시설물로 인한 압력 또는 충격에 의하여 손상된 것으로 판명되었을 경우
5. 상수도 공사 후 하자 기간 중에 시설물에서 누수가 발생한 경우
6. 그 밖의 객관적인 정황으로 보아 파손하였음이 인정되는 경우

제4조(부담금의 면제) 조례 제5조제3항에 따라 부담금을 면제할 수 있는 시설은 다음 각 호와 같다.

1. 공용 급수설비
2. 천재지변·가축 전염병 등 긴급한 재해복구를 위해 국가 또는 지방자치단체가 설치하는 상수도 시설

제5조(부담금의 부과·징수) ① 조례 제6조제1항에 따라 수도공사의 원인자가 군수에게 수도공사를 요청할 때에는 다음 각 호의 사항을 기재 또는 첨부한 신청서를 제출하여야 한다.

1. 수도공사의 원인이 되는 공사계획 또는 행위의 현황

- 가. 공사명
- 나. 기간
- 다. 공사계획 또는 시설물 현황도면

2. 수도공사 계획

- 가. 공사사유
- 나. 공사개요
- 다. 공사시기
- 라. 수도시설
- 마. 그 밖에 수도공사에 필요한 사항

② 군수는 수도공사의 요청을 받거나 다른 공사 또는 다른 행위로 인하여 수도공사를 시행할 필요가 있을 때에는 다음 각 호의 사항을 기재 또는 첨부하여 서면으로 통지하여야 한다.

- 1. 수도공사 개요
- 2. 납부금액
- 3. 납부기한
- 4. 납부장소
- 5. 납부자
- 6. 설계도서
- 7. 그 밖에 부담금 징수에 필요한 사항

③ 조례 제6조제4항에 따른 부담금의 부과 및 징수에 관한 사항은 다음 각 호와 같다.

- 1. 조례 제4조제1항에 따른 부담금의 납부기한은 고지일로부터 30일 이내로 한다. 다만, 군수의 승인을 받는 경우에는 최대 24개월까지 4회 분할 납부할 수 있고, 납부시기는 부담금 납부 협약서에 의하며 실시계획인가(승인) 후 별지 제1호서식에 따라 원인자부담금 납부 협약을 체결하여야 한다.
- 2. 조례 제4조제2항에 따른 부담금의 부과 시기는 원상복구가 완료된 때로 하며, 부담금의 납부기한은 고지일 부터 30일 이내로 한다.

④ 군수는 수도시설 파손으로 인한 부담금 부과·징수 시 다음 각 호의 사항을 작성 또는 확인하여야 한다.

- 1. 파손원인자 확인서(별지 제2호서식), 현장위치도 및 상세도
- 2. 비용내역 및 산출도서
- 3. 피해물증, 피해시설물 및 현장사진

⑤ 군수는 부담금을 납부할 자에게 고지서를 발부하고, 별지 제3호서식의 원인자 부담금 관리대장과 별지 제4호서식의 파손자 관리대장에 기록·관리하여야 한다.

제6조(다른 시설물의 인접설치 제한) ① 조례 제11조제1항에 따른 수도시설의 유지 관리에 지장이 있는 다른 시설물과 수도시설과의 인접 한도는 별표와 같다.

② 제1항에도 불구하고 불가피하게 인접 한도 이하로 설치하여야 할 때는 군수의 승인을 받아야 한다.

제7조(이의신청) ① 조례 및 이 규칙에 따른 부담금의 부과 또는 징수에 이의가 있는 자는 그 처분의 통지를 받은 날부터 90일 이내에 군수에게 서면으로 이의신청을 할 수 있다.

② 군수는 제1항의 이의신청을 받은 날부터 60일 이내에 이를 결정·통지하여야 한다.

③ 이의를 신청한 자는 제2항의 결정기한까지 결정·통지를 받지 못한 경우에는 결정·통지를 받기 전이라도 그 결정기한이 지난날부터 90일 이내에, 그 결정에 대하여 불복이 있는 때에는 그 결정 통지를 받은 날부터 90일 이내에 관할 법원에 행정소송을 제기할 수 있다.

④ 제1항부터 제3항까지에서 정하지 않은 이의신청의 방법과 절차 등은 「지방세 기본법」 제90조에 따른다.

제8조(준용) 이 규칙에서 정하지 않은 사항은 「남해군 수도급수 조례」 및 같은 조례 시행규칙을 준용한다.

## 부 칙

제1조(시행일) 이 규칙은 공포한 날부터 시행한다.

제2조(경과조치) 이 규칙 시행 전의 협약·처분은 이 규칙에 따른 협약·처분으로 본다.

[별표]

타 시설물의 인접설치 한도 (제6조 제1항 관련)

구경 \ 구분	수도시설 좌 우 측	수도시설 하 단	수도시설 상단	수도시설 횡 단
D=500mm 이상	50cm 이상	50cm 이상	불 가 (도로포장층 제외)	50cm 이상
D=500mm 이하	30cm 이상	30cm 이상	불 가 (도로포장층 제외)	30cm 이상

[별지 제1호서식]

원인자부담금 납부 협약서 (제5조 제3항 관련)

남해군 ○○읍(면) ○○리(동) ○○번지와 ○○필지상의 ○○사업의 상수도 공급을 위하여 상수도 시설의 설치 및 증설에 소요되는 사업비를 「수도법」 제71조 및 같은 법 시행령 제65조 규정에 의거 원인을 제공한 자에게 부담하게 하기 위하여 수도사업자인 남해군수(이하 “갑”이라 한다)와 원인자인 ○○사업 ○○○(이하 “을”이라 한다)와 원인자부담금 납부에 관한 사항을 다음과 같이 협약한다.

제1조(목적) 본 협약은 상수도원인자부담금 및 상수도시설 신·증설에 소요되는 사업비에 대하여 원인을 제공한 “을”이 부담하기 위하여 필요한 사항을 정함을 목적으로 한다.

제2조(사업시행의 원칙) 상수도 시설공사는 「수도법」과 상수도시설기준 등 관계 법령에 의하여 “갑”의 책임 하에 시행함을 원칙으로 한다.

제3조(사업비의 투자) “갑”은 원인자부담금 납부 이전에 상수도시설 신·증설에 소요되는 사업비를 미리 투자하거나 동 부담금 납부 이후 적정시기에 동 사업비를 투자 할 수 있다.

제4조(원인자부담금) ① “을”이 부담하여야 할 원인자부담금 및 산출기준은 아래와 같다.

- 1. 원인자부담금 = (단위사업비 × 수돗물사용량) + 추가사업비
- 2. 단위사업비 부담금(단위사업비 × 수돗물사용량)

단위사업비 부담금(천원)	단위사업비(천원/톤)	수돗물사용량(톤/일)	비고

3. 추가사업비

추가사업비(천원)	사업위치	사업량	비고(관종 등)

- 4. 추가사업에 대하여는 “을”이 “갑”에게 공사계획 및 시행에 대한 사전협의 를 득하여 “을”이 직접 시행할 수 있다.
- 5. 추가사업의 범위는 취수장, 도수관로, 정수장, 배수지, 송·배수관로 등의 신설 또는 증설에 따른 공사비, 토지매입비, 설계비, 부대비 등이며, 급수전 인입공사는 「남해군 수도급수 조례」에 따라 별도로 시행한다.
- ② “을”은 원인자부담금을 “갑”에게 현금, 신용카드 또는 직불카드로 일시 또는 분할하여 납부할 수 있다.

구분	납부금액	비율(%)	납부시기	납부기한
합계				
1차			협약일로부터 ○○개월 이내 ( 년 월 일)	고지일로부터 30일
2차			협약일로부터 ○○개월 이내 ( 년 월 일)	고지일로부터 30일
3차			협약일로부터 ○○개월 이내 ( 년 월 일)	고지일로부터 30일
4차			협약일로부터 ○○개월 이내 ( 년 월 일) (단 용수공급개시이전)	고지일로부터 30일

제5조(부담금의 정산) “을” 이 “갑” 에게 납부한 원인자부담금은 사업면적 확대등에 따른 상수도 사용량의 증가사항 외에는 정산을 하지 아니한다. 단, 추가사업비는 사업 준공 후 금액 차이가 발생하였을 때에는 3개월 이내에 정산 처리한다.

제6조(재산권처리 및 운영관리) “을” 의 부담으로 시행한 상수도시설은 준공과 함께 “갑” 의 자산으로 귀속하며, “갑” 이 운영·관리한다.

제7조(용수의 공급시기) “을” 이 “갑” 에게 원인자부담금을 납부완료하고 “을” 이 설치한 시설 또는 사업 지구 내·외 상수도 시설물에 대하여 “갑” 의 점검이 완료된 후 수돗물을 공급한다.

제8조(협약해제 및 해지) 이 협약은 다음의 경우 해제 및 해지할 수 있다.

- ① 천재지변, 전쟁, 기타 불가항력의 사유로 인하여 본 사업의 계속 수행이 불가능할 때
- ② 국가시책 및 군 방침상의 변경으로 본사업의 계속 이행이 불가능할 경우
- ③ 기타 사정으로 “갑” 과 “을” 쌍방 간에 합의에 의한 경우
- ④ “을” 의 귀책사유로 인한 협약서의 해지 또는 해제 시에는 납부한 원인자부담금은 반환하지 아니한다. 단, “갑” 의 귀책사유로 인한 협약서의 해지 또는 해제 시는 납부한 원인자부담금은 반환한다.

제9조(권리, 의무의 승계) 원인자부담금의 부과대상시설 등이 타인에게 명의 변경된 경우 본 협약서에 따른 권리와 의무는 승계되며 “을” 및 승계자는 “갑” 과 사전 협의하여야 한다.



제10조(기타) ① 이 협약서에 규정하지 않은 사항과 협약서상의 이견이 있을 경우에는 상호협의를 의하여 결정하며, 협의가 이뤄지지 않을 경우에는 “갑”의 해석에 따른다.

② “갑”의 부과계획 변경사항이 발생 시에는 “을”은 재산정 부과하는 부담금에 대하여는 해석상 이의를 제기하지 못한다.(다만, “갑”의 부과계획 변경사항은 사업의 시설보강, 물가변동에 의한 E/S, 설계변경 등 기타 변경이 부득이한 사항일 경우를 말한다.)

③ 본 협약서상의 제반의무를 성실히 수행하기 위해 협약서 2부를 작성하여 쌍방이 각각 1부씩 보관한다.

제11조(효력발생) 본 협약은 “갑”과 “을”이 협약한 날부터 그 효력을 발생한다.

20 . . . .

“갑” 주 소 : 남해군 남해읍 망운로9번길 12

성 명 : 남 해 군 수 (인)

“을” 주 소 :

성 명 :

[별지 제2호서식]

파손원인자 확인서 (제5조 제4항 관련)

- 공 사 명 :
- 시 행 청 :
- 시공회사 :
- 회 사 명 :
- 주 소 :
- 대 표 자 : (남/여)
- 전 화 :

상기 회사는 본 공사장 내에서 공사중 상수도관 D= mm( )부분을 년 월 일 시에서 파손하여 아래 내용과 같이 누수를 발생케 하였음을 확인하오며 이에 따른 복구공사비 및 기타 제반사항에 대하여 책임 부담할 것을 확인합니다.

- 누 수 위 치 :
- 누수 발생 시간 :
- 단수및통수시간 :
- 누 수 구 경 :
- 파 손 상 태 :
- 누 수 원 인 :

년 월 일

확인자 현장소장 :  
전화번호 :

남해군수 귀하





고 시

남해군고시 제2020-122호

도로 노선의 지정·변경 고시

도로법 제19조제1항 또는 제20조제4항 제21조제3항 및 같은 법 시행규칙 제4조에 따라 도로 노선을 다음과 같이 지정·변경하였음을 고시합니다.

2020 년 7 월 21 일

남해군수

구 분	[○] 지정 [○] 기존	[ ] 폐지 [○] 변경
도로의 종류	군도	군도
노선번호	붙임서 참조	붙임서 참조
노선명	붙임서 참조	붙임서 참조
기점	붙임서 참조	붙임서 참조
종점	붙임서 참조	붙임서 참조
주요 통과지	붙임서 참조	붙임서 참조
총연장(킬로미터)	붙임서 참조	붙임서 참조
다른 도로 노선과 중복되는 구간	구간	붙임서 참조
	연장 (킬로미터)	붙임서 참조

< 총괄 조서 >

구 분	노선수 (개소)	연 장 (km)	증 감 (km)	비 고	
계	23	135.6	+4.1	-	
기 지정	당 초	21	131.5	-	-
	변 경	21	132.3	+0.8	<ul style="list-style-type: none"> <li>• 시·종점 및 연장변경 16개 노선 - L=101.6km→102.4km</li> <li>- 군도1·2·3·6·7·8·9·10·11·12·13·15·17·19·20·22호선</li> <li>• 시·종점 변경 5개 노선(연장변경 없음, L=29.9km) - 군도 4·5·14·16·18호선</li> </ul>
신규지정	2	3.3	+3.3	<ul style="list-style-type: none"> <li>• 신규지정 2개노선 - 21·23호선</li> </ul>	

< 군도 결정(변경)조서 >

구 분	노선 번호	노선명	기 점	종 점	주요통과지	총연장 (km)	다른도로와 중복되는구간 연장(KM)
계	-	(23개노선)	-	-	-	135.6	4.5
기 지 정	기 존	(21개노선)	-	-	-	131.5	4.5
	변 경	(21개노선)	-	-	-	132.3	4.5
신규지 정	-	(2개노선)	-	-	-	3.3	-
기 존	1	서변-입현	남해읍 서변리	남해읍 입현리	서변리, 차산리, 선소리	5.6	-
변 경	1	차산-입현	남해읍 차산리 762-2	남해읍 입현리 388-3	차산리, 선소리	3.3	
기 존	2	남양-노량	설천면 남량리	설천면 노량리	금음리, 덕신리 노량리	7.3	지방도1024 0.4km
변 경	2	금음-노량	설천면 금음리 653-2	설천면 노량리 443-16		8.1	
기 존	3	성산-동비	고현면 성산리	설천면 동비리	비란리 도마리	1.5	-
변 경	3	도마-비란	고현면 도마리 1803-2	설천면 비란리 154-3		2.6	

# 남 해 군 공 보

(14) 제 668 호

2020년 7월 21일

구 분	노선 번호	노선명	기 점	종 점	주요통과지	총연장 (km)	다른도로와 중복되는구간 연장(KM)
기존	4	회룡-이어	서면 회룡리	고현면 이어리	중현리 대곡리	6.6	-
변경	4	이어-중현	고현면 이어리 512-5	서면 중현리 1432-6		6.6	
기존	5	운암-연죽	남면 운암리	서면 연죽리	대정리, 상가리 죽전리	11.4	지방도1024 2.3km
변경	5	연죽-임포	서면 연죽리 805	남면 임포리 산128-1		11.4	
기존	6	서상-남산	서면 서상리	남해읍 남산리	평현리 서호리	7.0	-
변경	6	평리-서상	남해읍 평리 1221-8	서면 서상리 634-3		6.3	
기존	7	두모-금양	상주면 두모리	상주면 금양리	양아리	6.4	-
변경	7	상주-양아	상주면 상주리 2207	상주면 양아리 산39-2		6.3	
기존	8	입현-성현	남해읍 입현리	이동면 성현리	초음리, 석평리 무림리	10.3	국도79 0.7km
변경	8	입현-무림	남해읍 입현리 1323-7	이동면 무림리 산174-1		10.4	
기존	9	송정-미조	미조면 송정리	미조면 미조리	미조리	5.6	-
변경	9	송정-미조	미조면 송정리 1188-4	미조면 미조리 산56-7		4.2	
기존	10	운암-홍현	남면 운암리	남면 홍현리	임포리	4.8	-
변경	10	임포-홍현	남면 임포리 520-2	남면 홍현리 156-6		3.9	
기존	11	봉화-초전	삼동면 봉화리	미조면 초전리	봉화리 송정리	11.0	-
변경	11	봉화-송정	삼동면 봉화리 986-5	미조면 송정리 1398-10		11.5	
기존	12	난양-화암	이동면 난양리	삼동면 화암리	남음리, 영지리, 봉화리	7.1	-
변경	12	난음-동천	이동면 난음리 1794-1	삼동면 동천리 산400-2		7.8	
기존	13	금송-동천	삼동면 금송리	삼동면 동천리	지족리, 금송리 동천리	11.4	국도3 1.1km
변경	13	지족-동천	삼동면 지족리 291-19	삼동면 동천리 818-5		12.5	

구 분	노선 번호	노선명	기 점	종 점	주요통과지	총연장 (km)	다른도로와 중복되는구간 연장(KM)
기존	14	율도-당항	창선면 율도리	창선면 당항리	율도리	2.2	-
변경	14	당항-율도	창선면 당항리 산127-1	창선면 율도리 455-3		2.2	
기존	15	부윤-적량	창선면 부윤리	창선면 적량리	오용리	8.0	-
변경	15	오용-진동	창선면 오용리 989-4	창선면 진동리 1232-1		3.3	
기존	16	내산-대지포	삼동면 내산리	삼동면 대지포	봉화리 물건리	3.5	-
변경	16	봉화-물건	삼동면 봉화리 1527	삼동면 물건리 1080		3.5	
기존	17	서대-동대	창선면 서대리	창선면 동대리	상신리 서대리	3.0	-
변경	17	당저-서대	창선면 당저리 53	창선면 서대리 737-4		5.3	
기존	18	대량-금전	상주면 대량리	상주면 금전리	양아리	6.2	-
변경	18	상주-양아	상주면 상주리 산302-11	상주면 양아리 797-4		6.2	
기존	19	노전-진포	창선면 노전	창선면 진포	가인리	3.0	-
변경	19	오용-가인	창선면 오용리 1350	창선면 가인리 18-12		2.5	
기존	20	내삼-노구	삼동면 내삼리	미조면 노구리	물건리 송정리	5.0	-
변경	20	봉화-송정	삼동면 봉화리 산53-1	미조면 송정리 산5-8		10.2	
지정 (신규)	21	노량-덕신	설천면 노량리 443-20	설천면 덕신리 1772-13	노량리	2.2	-
기존	22	부윤-장포	창선면 부윤	창선면 장포리	부윤리 진동리	4.6	-
변경	22	부윤-진동	창선면 부윤리 592-1	창선면 진동리 296-5		4.2	
지정 (신규)	23	석평-무림	이동면 석평리 1106-2	이동면 무림리 781-2	석평리, 무림리	1.1	-



남해군 군도 노선 지정(변경) 노선도



남해군 고시 제 2020-123호

### 농어촌도로기본계획(변경)의 고시

「농어촌 도로정비법」 제6조제5항(제6항)의 규정에 의하여 농어촌 도로의 기본계획을 다음과 같이 (변경)고시합니다.

2020년 7 월 21 일

#### 남해군수

읍면	도로의 종류	노선명	노선번호	도로구간		총연장 (Km)	주요 경과지	(변경) 고시사유
				기 점	종 점			
<b>계</b>						<b>436.5</b>		
<b>면 도</b>						<b>48.8</b>		
남해읍	면도	선이선	남해101	심천리 45-10	차산리 39-2	1.7		기·종점/연장 변경
남해읍	면도	소이선	남해102	심천리 656	남변리 90-1	3.3		기·종점/연장 변경
이동면	면도	무림선	이동101	난음리 1931	초음리 2110-2	6.1		기점/연장 변경
이동면	면도	성난선	이동102	무림리 341	난음리 1024-1	2.2		기점/연장 변경
상주면	면도	상주선	상주101	상주리 576-8	상주리 128-12	3.7		종점/연장 변경
삼동면	면도	시난선	삼동101	지족리 291-11	영지리 3051-1	6.8		기·종점/연장 변경
미조면	면도	친송선	미조101	송정리 1562-1	송정리 1177-1	1.1		기점/연장 변경
남면	면도	두양선	남면101	죽전리 1173-2	당항리 548-3	3.9		기·종점/연장 변경
서면	면도	현정선	서면101	정포리 725-2	중현리 22-11	3		-
고현면	면도	탐대선	고현101	도마리 1877	이어리 259-3	2.5		기점/연장 변경
고현면	면도	십이선	고현102	이어리 409-1	이어리 295-28	0.5		종점 변경

# 남 해 군 공 보

(18) 제 668 호

2020년 7월 21일

읍면	도로의 종류	노선명	노선번호	도로구간		총연장 (Km)	주요 경과지	(변경) 고시사유
				기 점	종 점			
설천면	면도	설천선	설천101	노량리 39-2	비란리 1117	14		기·종점/연장 변경
<b>리 도</b>						<b>219.5</b>		
남해읍	리도	화주선	남해201	아산리 산144-16	서변리 366-1	1.6		기·종점/연장 변경
남해읍	리도	양지선	남해202	평리 1049	평현리 산 185	2.8		연장 변경

읍면	도로의 종류	노선명	노선번호	도로구간		총연장 (Km)	주요 경과지	(변경) 고시사유
				기 점	종 점			
남해읍	리도	중촌선	남해203	선소리 88-10	선소리 31-49	0.9		기·종점/연장 변경
남해읍	리도	신촌선	남해204	아산리 462-1	평현리 258-2	2		기·종점/연장 변경
남해읍	리도	외대선	남해205	평리 1390-3	입현리 798-2	3.7		연장 변경
남해읍	리도	꼭내선	남해206	차산리 825	차산리 91	0.8		기·종점/연장 변경
남해읍	리도	외금선	남해207	평현리 산 332	입현리 산 90-1	6.9		기·종점/연장 변경
이동면	리도	초곡선	이동202	초음리 679-4	다정리 296-10	1.8		기·종점/연장 변경
이동면	리도	성문선	이동203	초음리 산34-4	초음리 831-1	1.5		기점 변경
이동면	리도	용소선	이동204	용소리 1168-7	용소리 산75-19	0.9		기점/연장 변경
이동면	리도	다금선	이동205	다정리 826-3	다정리 산 186	1.9		기·종점/연장 변경
이동면	리도	신전선	이동206	신전리 482-8	신전리 742	0.9		기점/연장 변경
이동면	리도	금평선	이동207	신전리 485	신전리 51	1.6		기점 변경
이동면	리도	초초선	이동208	초음리 1989-2	초음리 1623-12	1.5		기·종점/연장 변경
이동면	리도	계용선	이동209	용소리 1552	신전리 138-2	4.1		기·종점/연장 변경
이동면	리도	분대선	이동210	다정리 산 222	다정리 540-1	1.6		기·종점/연장 변경
이동면	리도	장문선	이동211	무림리 859-1	무림리 산 105-3	2.3		기·종점 변경
이동면	리도	금화선	이동212	화계리 317-2	신전리 1556	1.7		기·종점 변경
이동면	리도	용문선	이동213	용소리 563-3	용소리 1578	2		기·종점/연장 변경
이동면	리도	금산선	이동215	신전리 산 71-6	신전리 산116-2	5.5		기·종점/연장 변경

읍면	도로의 종류	노선명	노선번호	도로구간		총연장 (Km)	주요 경과지	(변경) 고시사유
				기 점	종 점			
이동면	리도	국평선	이동219	무림리 939-3	석평리 산 1027-3	1.7		기·종점/연장 변경
이동면	리도	정석선	이동220	무림리 1160-6	석평리 산 61-7	2.2		종점/연장 변경
상주면	리도	상소선	상주201	양아리 산 334	상주리 1282-1	1.7		종점/연장 변경
상주면	리도	백금선	상주202	양아리 산 4-5	상주리 산 305	1.9		기·종점/연장 변경
상주면	리도	금양선	상주203	상주리 산261-27	상주리 산205-1	2.6		종점/연장 변경
상주면	리도	보란선	상주205	상주리 1341-1	상주리 산 336	1.5		종점 변경
삼동면	리도	지수선	삼동201	지족리 375-1	지족리 1153	1.2		-
삼동면	리도	물건선	삼동202	물건리 296-4	봉화리 1085-6	1.9		-
삼동면	리도	동양선	삼동203	동천리 1141-3	동천리 산362-2	1.8		연장 변경
삼동면	리도	전도선	삼동204	금송리 562-2	금송리 산 30-4	2		-
삼동면	리도	고암선	삼동205	영지리 1356-2	영지리 1549-22	1.1		연장 변경
삼동면	리도	영지선	삼동206	영지리 2201-6	영지리 2963	1.1		기점/연장 변경
삼동면	리도	종화선	삼동207	지족리 산 114-4	봉화리 1022-1	6.6		연장 변경
삼동면	리도	듬새선	삼동209	봉화리 1275-3	물건리 481	2.7		기점/연장 변경
삼동면	리도	지족선	삼동210	영지리 산 82-2	지족리 1205	2		연장 변경
삼동면	리도	은점선	삼동211	물건리 563-1	물건리 730-1	1.4		기·종점/연장 변경
미조면	리도	향도선	미조201	송정리 87-9	송정리 16-2	0.6		기·종점/연장 변경
미조면	리도	설리선	미조202	송정리 산 350-9	송정리 816-3	2.2		기·종점/연장 변경
미조면	리도	조호선	미조203	미조리 1028	미조리 1045	2.7		연장 변경
미조면	리도	미조선	미조204	미조리 645	미조리 산 82-9	0.9		종점/연장 변경
미조면	리도	양풍선	미조205	미조리 179	미조리 197-3	1.9		연장 변경
미조면	리도	사향선	미조206	미조리 107-2	미조리 170-57	2.5		-
미조면	리도	호도선	미조207	미조리 산 281-5	미조리 1119	2.8		-
남면	리도	덕오선	남면201	덕월리 1054-3	평산리 468-1	2.2		연장 변경
남면	리도	양채선	남면202	죽전리 1079-2	죽전리 1517	2.7		연장 변경

# 남 해 군 공 보

(20) 제 668 호

2020년 7월 21일

읍면	도로의 종류	노선명	노선번호	도로구간		총연장 (Km)	주요 경과지	(변경) 고시사유
				기 점	종 점			
남면	리도	선암선	남면203	임포리 산 27	선구리 835-4	2.2		연장 변경
남면	리도	월흥선	남면204	석교리 646-2	홍현리 산 72	3.2		기·종점 변경
남면	리도	양옥선	남면205	죽전리 1472-5	덕월리 170-10	1.2		기·종점 변경
남면	리도	평산선	남면206	평산리 1359-5	평산리 1754	2		연장 변경
남면	리도	평오선	남면208	평산리 302-10	평산리 1754	2.8		기·종점/연장 변경
남면	리도	죽전선	남면210	죽전리 266-1	당항리 1514-1	3.5		기·종점/연장 변경
남면	리도	상가선	남면211	상가리 258-4	상가리 1293-13	1.4		연장 변경
남면	리도	남구선	남면212	상가리 586	죽전리 1274	3.2		연장 변경
남면	리도	숙흥선	남면213	석교리 443-2	임포리 산 45-5	3.7		기·종점/연장 변경
남면	리도	흥기선	남면215	홍현리 산 207-2	홍현리 1188	1.8		기점/연장 변경
서면	리도	작계선	서면201	작장리 1279-2	서상리 1602-2	3.4		종점/연장 변경
서면	리도	연죽선	서면202	연죽리 산 8	연죽리 1241	2.4		기점/연장 변경
서면	리도	염해선	서면203	노구리 1396-6	작장리 1439	2.8		기점/연장 변경
서면	리도	유포선	서면204	노구리 1087-13	노구리 산 98	2.7		연장 변경
서면	리도	서호선	서면205	서상리 산 196-1	대정리 921-6	3.4		기점/연장 변경
서면	리도	노유선	서면206	노구리 1286-4	노구리 349-4	3.2		기·종점/연장 변경
서면	리도	정포선	서면207	정포리 907-3	중현리 678-5	1.7		종점/연장 변경
서면	리도	정중선	서면208	정포리 1021-4	중현리 691-1	3.2		연장 변경
고현	리도	성대선	고현201	오곡리 747-17	도마리 705-22	3		기·종점 변경
고현	리도	도산선	고현202	도마리 1636-4	대곡리 180-1	2.1		기점/연장 변경
고현	리도	차면선	고현203	차면리 332	차면리 산76-16	1.2		기·종점/연장 변경
고현	리도	도양선	고현204	도마리 119-1	대곡리 1036-1	2.1		기점/연장 변경
고현	리도	도계선	고현205	도마리 1128-3	대곡리 1360-1	2.8		연장 변경
고현	리도	오천선	고현206	오곡리 205-11	포상리 400-9	1.4		연장 변경
고현	리도	탑포선	고현209	대사리 681	포상리 1339	1.5		-

읍면	도로의 종류	노선명	노선번호	도로구간		총연장 (Km)	주요 경과지	(변경) 고시사유
				기 점	종 점			
고현	리도	대남선	고현210	대사리 630-3	남치리 178	2.3		기·종점 변경
설천면	리도	금옥선	설천201	남양리 343-3	금음리 1083	2.8		연장 변경
설천면	리도	동정선	설천202	비란리 951-5	비란리 1104	3.4		연장 변경
설천면	리도	구두선	설천203	문의리 413-2	문의리 산 187	3.2		기점/연장 변경
설천면	리도	남소선	설천204	문의리 666-1	금음리 1-12	1.9		연장 변경
설천면	리도	비진선	설천205	비란리 142-6	진목리 1340	1.8		연장 변경
설천면	리도	모문선	설천206	문항리 751-7	금음리 477-50	3.1		기·종점/연장 변경
설천면	리도	문금선	설천207	문항리 산 31-1	금음리 산 150-2	1.5		기점 변경
설천면	리도	문항선	설천208	문항리 1209-3	금음리 1029-1	2.1		기점/연장 변경
설천면	리도	덕신선	설천209	덕신리 1292-3	덕신리 836-6	1.5		-
설천면	리도	덕금선	설천210	덕신리 산 28	남양리 603-1	2		연장 변경
설천면	리도	고사선	설천211	진목리 428	진목리 산 76-1	1.2		연장 변경
창선면	리도	수옥선	창선201	수산리 284-2	광천리 407-1	5.5		기점 변경
창선면	리도	옥천선	창선202	옥천리 323	옥천리 1037	2.6		-
창선면	리도	사옥선	창선203	옥천리 5-4	광천리 434-7	6.3		기·종점/연장 변경
창선면	리도	해창선	창선204	지족리 180-3	부윤리 산 67-20	2.7		-
창선면	리도	오부선	창선205	오용리 산 186	부윤리 355-8	2		종점/연장 변경
창선면	리도	노상선	창선207	상신리 352-2	오용리 1243-1	1.9		연장 변경
창선면	리도	대벽선	창선208	대벽리 814-1	대벽리 300	1.9		-
창선면	리도	소벽선	창선209	대벽리 916-1	율도리 174-2	2		기점 변경
창선면	리도	장포선	창선210	진동리 576-6	진동리 70	1.8		기·종점 변경
창선면	리도	여천선	창선212	오용리 산 60	가인리 83-3	1		-
창선면	리도	오연선	창선213	오용리 1048-1	오용리 산 148-1	2.2		연장 변경
창선면	리도	당대선	창선214	당항리 산 82	대벽리 750-2	2.2		-

# 남 해 군 공 보

(22) 제 668 호

2020년 7월 21일

읍면	도로의 종류	노선명	노선번호	도로구간		총연장 (Km)	주요 경과지	(변경) 고시사유
				기 점	종 점			
창선면	리도	양포선	창선215	가인리 85-3	가인리 17-31	0.8		연장 변경
<b>농 도</b>						<b>168.2</b>		
남해읍	농도	죽곡선	남해301	북변리 430-1	남변리 273-1	1.4		기점/연장 변경
남해읍	농도	봉전선	남해302	아산리 1434	아산리 1235-3	1.2		기·종점/연장 변경
남해읍	농도	심천선	남해303	심천리 820-2	차산리 598-2	1.2		기점/연장 변경
남해읍	농도	심심선	남해304	심천리 927-2	심천리 808-1	1.9		기·종점/연장 변경
남해읍	농도	신기선	남해306	평현리 49-1	아산리 518-1	1.5		기점/연장 변경
남해읍	농도	아오선	남해308	아산리 177-5	아산리 산4-35	1.8		기점/연장 변경
이동면	농도	난양선	이동302	난음리 209-2	난음리 1938-1	1.7		기점/연장 변경
이동면	농도	원소선	이동303	신전리 1173-2	신전리 1418	3.0		기·종점 변경
이동면	농도	절미지선	이동304	용소리 1541-2	용소리 375	2.2		기·종점/연장 변경
이동면	농도	화평선	이동305	용소리 산 75-9	석평리 산 61-2	2.0		기·종점/연장 변경
이동면	농도	화용선	이동307	화계리 527-9	용소리 321-1	0.9		기·종점/연장 변경
이동면	농도	금석선	이동310	다정리 631-1	다정리 1611	1.8		기·종점/연장 변경
이동면	농도	현봉선	이동311	무림리 516-4	무림리 산 84-1	3.8		종점/연장 변경
이동면	농도	봉농선	이동312	무림리 431-1	무림리 산 84-2	2.2		기·종점/연장 변경
상주면	농도	백두선	상주301	양아리 산 6-4	양아리 1631-8	2.7		종점/연장 변경
상주면	농도	대양선	상주302	양아리 851	양아리 산 342	0.9		연장 변경
상주면	농도	양골선	상주303	양아리 산 268	양아리 산 168-1	2.1		연장 변경
상주면	농도	양지선	상주304	양아리 645-1	양아리 산 231	0.8		기점/연장 변경
상주면	농도	노도선	상주305	양아리 2016	양아리 2017-4	2		연장 변경
상주면	농도	금전선	상주306	상주리 산 314-3	상주리 1379-3	1.5		노선신설
삼동면	농도	삼수선	삼동301	영지리 1344	지족리 534-5	3		연장 변경
삼동면	농도	지송선	삼동302	지족리 170-2	금송리 1440	1.8		-
삼동면	농도	수영선	삼동303	영지리 1923-6	영지리 2399	2.3		연장 변경

읍면	도로의 종류	노선명	노선번호	도로구간		총연장 (Km)	주요 경과지	(변경) 고시사유
				기 점	종 점			
삼동면	농도	물량선	삼동304	동천리 804-1	동천리 산 196-14	3.8		연장 변경
삼동면	농도	내임선	삼동305	봉화리 산 473-11	봉화리 산 480-2	1.8		연장 변경
삼동면	농도	내산선	삼동307	봉화리 1540-2	봉화리 산 480-2	4.8		-
삼동면	농도	삼화선	삼동308	봉화리 460-1	금송리 1029-1	1.8		기점 변경
삼동면	농도	수현선	삼동309	영지리 761-6	봉화리 587	3		종점/연장 변경
미조면	농도	노구선	미조302	송정리 218-8	송정리 16-16	1.3		-
미조면	농도	초전선	미조303	송정리 566-1	송정리 437-31	1		종점/연장 변경
남면	농도	항내선	남면301	선구리 316-3	선구리 152-2	1.2		연장 변경
남면	농도	가천선	남면302	홍현리 876-5	선구리 1141-2	5.4		종점/연장 변경
남면	농도	유호선	남면303	평산리 1161-2	평산리 1194-3	2.3		종점/연장 변경
남면	농도	선교선	남면306	석교리 693-3	죽전리 산 144	1.9		기·종점/연장 변경
남면	농도	유농선	남면307	평산리 1134-1	평산리 산 98-3	1.8		종점/연장 변경
남면	농도	오리선	남면309	평산리 374	평산리 산 46	1.8		기·종점/연장 변경
남면	농도	두당선	남면310	당항리 758-1	당항리 산 175	1.9		종점/연장 변경
남면	농도	홍양선	남면311	홍현리 산 176-2	홍현리 156-6	1.3		기·종점 변경
남면	농도	구미선	남면312	덕월리 662	덕월리 산 123-1	1.4		기·종점/연장 변경
남면	농도	속호선	남면313	석교리 694-5	석교리 276-2	1.3		-
남면	농도	가사선	남면314	선구리 1143-5	홍현리 1397-1	3.4		종점/연장 변경
남면	농도	홍율선	남면315	당항리 1390-10	죽전리 449-3	2.2		기점/연장 변경
남면	농도	두곡선	남면316	당항리 1091	당항리 산 202	1.4		종점/연장 변경
서면	농도	구를선	서면301	노구리 581	남상리 818-3	8.8		종점/연장 변경
서면	농도	서호선	서면302	서호리 783	대정리 1113	6.2		연장 변경
서면	농도	장룡선	서면303	서상리 902-4	서상리 789	3.2		기·종점 변경
서면	농도	서농선	서면304	작장리 107-2	서상리 634-1	2.5		연장 변경



# 남 해 군 공 보

(24) 제 668 호

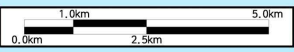
2020년 7월 21일

읍면	도로의 종류	노선명	노선번호	도로구간		총연장 (Km)	주요 경과지	(변경) 고시사유
				기 점	종 점			
서면	농도	유포선	서면305	노구리 1274-1	남상리 산 60-3	2.3		연장 변경
서면	농도	중리선	서면307	남상리 837-4	남상리 1475	0.8		연장 변경
서면	농도	현촌선	서면308	중현리 26-1	중현리 산 205	1.8		연장 변경
서면	농도	대정선	서면309	대정리 1230	대정리 산 170-3	1.8		중점/연장 변경
서면	농도	삼농선	서면310	작장리 781-5	서호리 산 193-1	1.4		기·중점/연장 변경
서면	농도	예작선	서면311	작장리 산 61-2	서호리 산 179	1.8		기·중점/연장 변경
서면	농도	우물선	서면312	정포리 산 51	정포리 산 41	0.7		기·중점/연장 변경
고현면	농도	차면선	고현301	대사리 1320-6	차면리 산 18-11	2.1		기·중점/연장 변경
고현면	농도	동서선	고현302	갈화리 1379-4	갈화리 산 168-8	1.9		기·중점/연장 변경
고현면	농도	화산선	고현303	갈화리 1772-10	갈화리 1576-1	1		기점 변경
고현면	농도	대계선	고현304	대곡리 1342-1	대곡리 산 99-1	2.2		연장 변경
고현면	농도	오대선	고현305	오곡리 1352-3	오곡리 산 134-3	1.5		기점 변경
고현면	농도	방월선	고현306	대사리 889-4	포상리 산 4-1	1.1		중점/연장 변경
고현면	농도	달신선	고현307	포상리 1709-6	갈화리 296-6	1.8		기점장 변경
고현면	농도	양도선	고현308	오곡리 1623	대곡리 1360-1	1.5		기점/연장 변경
고현면	농도	도이선	고현310	도마리 353-1	이어리 140	1.7		기점/연장 변경
고현면	농도	선원선	고현311	포상리 979-5	포상리 산 138	2.7		노선신설
설천면	농도	진산선	설천301	진목리 841	진목리 산 160-2	2		-
설천면	농도	수원늘선	설천302	문의리 산 199-5	문의리 산 187	1		기점/연장 변경
설천면	농도	율곡선	설천303	덕신리 산 275-3	덕신리 산 232-2	1.3		기점 변경
설천면	농도	용강선	설천304	문의리 439	남양리 580	2.5		연장 변경
설천면	농도	동흥선	설천305	문의리 309-7	문의리 176-1	2		노선신설
설천면	농도	월곡선	설천306	덕신리 1351-12	덕신리 1742	2.2		노선신설

읍면	도로의 종류	노선명	노선번호	도로구간		총연장 (Km)	주요 경과지	(변경) 고시사유
				기 점	종 점			
창선면	농도	광천늘선	창선302	광천리 산 75	광천리 산 28	2.5		연장 변경
창선면	농도	상신선	창선303	상신리 213-3	옥천리 1117-1	3.3		연장 변경
창선면	농도	천보선	창선304	광천리 905-1	서대리 1076-1	1.4		연장 변경
창선면	농도	울항선	창선305	동대리 103-2	울도리 777-1	2.8		연장 변경
창선면	농도	옥천선	창선306	옥천리 344	옥천리 산 156-1	1.8		연장 변경
창선면	농도	천배선	창선307	당항리 201-6	대벽리 705-2	2		기·종점 변경
창선면	농도	연곡선	창선308	오용리 401-3	가인리 601-1	1.8		종점/연장 변경
창선면	농도	연포선	창선309	가인리 455-4	가인리 173	1.3		-
창선면	농도	고가선	창선310	가인리 412	가인리 97-1	1.8		연장 변경
창선면	농도	장진선	창선311	진동리 산 194-4	진동리 495-3	1.2		-



범례			
	국도		지방도
	관도		면도(변경)
	면도(기정)		면도(변경)
	리도(기정)		리도(변경)
	농도(기정)		농도(변경)



남해군 고시 제2020-128호

## 군계획시설[교통시설: 주차장(남해읍 공영주차장)] 실시계획인가 고시

경상남도 고시 제1993-391호(1993.11.25.)로 최초 결정고시되고 남해군 고시 제 2009-10호로 최종 결정고시된 군계획시설(주차장)에 대해 해당사업의 시행을 위해 「국토의 계획 및 이용에 관한 법률」 제88조 및 같은 법 시행령 제97조에 따라 실시계획을 인가하고, 같은 법 제91조 및 같은 법 시행령 제100조에 따라 고시합니다.

관계도서는 남해군청 도시건축과, 건설교통과에 비치하고 토지소유자 및 이해관계인에게 보입니다.

2020. 7. 7.

남 해 군 수

### 1. 사업시행지의 위치

- 남해군 남해읍 북변리 321-5번지 일원

### 2. 사업의 종류 및 명칭

- 종 류 : 남해군계획시설(교통시설: 주차장) 조성사업
- 명 칭 : 남해읍 공영주차장 조성사업

3. 사업의 면적 또는 규모

사업명	사업규모	위치	비고
남해읍 공영주차장 조성사업	6,880㎡	남해군 남해읍 북변리 일원	

4. 사업시행자의 성명 및 주소

- 성 명 : 남해군수
- 주 소 : 경상남도 남해군 남해읍 망운로9번길 12

5. 사업의 착수예정일 및 준공예정일

- 착수예정일 : 실시계획인가로부터 12개월 이내
- 준공예정일 : 착공일로부터 10개월

6. 수용 또는 사용할 토지조서 및 물건조서 : 불임참조

7. 관계도면 : 실음생략

**【남해군청 도시건축과(☎055-860-3416) 및 건설교통과(☎055-860-3454)에 비치】**

[붙임] 수용 또는 사용할 토지 또는 건물의 소재지·지번·지목·면적 및 소유권과 소유권 이외의 권리명세 및 그 소유자의 성명·주소

○ 수용 또는 사용할 토지조서

연번	소재지		지번		지목	면적(㎡)		소유자		소유권외권리		비고
	읍·면	리·동	본번	부번		대장면적	편입면적	성명	주소	성명	주소	
합계						8,239	6,880					
1	남해읍	북변리	321	5	답	125	78	남해군				
2	남해읍	북변리	323		답	2,047	1,863	남해군				
3	남해읍	북변리	324		답	1,587	1,451	남해군				
4	남해읍	북변리	322	2	답	37	37	남해군				
5	남해읍	북변리	327	2	답	1,200	1,090	남해군				
6	남해읍	북변리	266	6	답	106	106	남해군				
7	남해읍	북변리	330	2	답	789	692	남해군				
8	남해읍	북변리	328		답	917	829	남해군				
9	남해읍	북변리	330	3	답	676	360	남해군				
10	남해읍	북변리	330	4	답	755	374	남해군				

남해군 고시 제2020-131호

## 하천점용허가 고시

「하천법」 제33조 제6항에 따라 하천점용허가 사항을 아래와 같이 고시합니다.

2020년 7월 15일

남 해 군 수

1. 하 천 명 : 다천천(지방하천)
2. 성 명 : 정규0
3. 주 소 : 남해군 남해읍 선소로
4. 점용목적 : 배수관로설치
5. 점용위치 : 경상남도 남해군 이동면 다정리 1785번지(176-2번지 인근)
6. 점용면적 : 4㎡
7. 점용기간 : 2020. 7. 14. ~ 2025. 7. 13.(5년)

남해군 고시 제2020 - 132호

## 남해군계획시설[교통시설:주차장(남해문화체육센터 제1주차장)] 실시계획(변경) 인가 고시

1. 남해군 고시 제2018-130호(2018.08.30.)로 군관리계획 결정 및 지형도면 고시되고, 남해군 고시 제2018-169호(2018.12.10.), 제2019-163호(2019.11.29.)로 실시계획인가 고시로 추진 중인 『남해문화체육센터 제1주차장 조성 사업』에 대하여,
2. 사업기간의 변경 사항이 있어 「국토의 계획 및 이용에 관한 법률」 제88조, 제91조 및 같은 법 시행령 제100조, 「경상남도 사무위임 조례」 제2조에 따라 다음과 같이 실시계획 변경인가하고 인가 내용을 다음과 같이 고시합니다.
3. 관계도서는 남해군청(도시건축과☎055-860-3413, 문화관광과☎055-860-8623)에 비치하여 토지, 건물 등 소유자 및 이해관계인에게 보입니다.

2020. 7. 21.

남 해 군 수

1. 사업시행지의 위치(변경없음)
  - 경상남도 남해군 남해읍 차산리 643-4번지 일원
2. 사업의 종류 및 명칭(변경없음)
  - 종 류 : 군계획시설사업(교통시설 : 주차장)
  - 명 칭 : 남해문화체육센터 제1주차장 조성공사



# 남 해 군 공 보

(32) 제 668 호

2020년 7월 21일

3. 사업의 면적 또는 규모(변경없음)

공사명	시설종류	위치	사업면적	비고
남해문화체육센터 제1주차장 조성공사	교통시설 (주차장)	남해군 남해읍 차산리 643-4일원	1,468.6㎡	

4. 사업시행자의 성명 및 주소(변경없음)

- 성 명 : 남해군수(담당부서:문화청소년과)
- 주 소 : 경상남도 남해군 남해읍 망운로9번길 12

5. 사업기간(변경)

구분	변경 전	변경 후
착수예정일	2019년 6월 15일	2019년 6월 15일(변경없음)
준공예정일	착공일로부터 12개월	2021년 6월 15일

6. 수용 또는 사용할 토지 또는 건물의 소재지·지번·지목 및 면적, 소유권과 소유권외의 권리의 명세 및 그 소유자·권리자의 성명·주소(변경없음)

○토지조서

일련 번호	소 재 지		지목	지적 ( m <sup>2</sup> )	편입면적 (m <sup>2</sup> )	소 유 자		소유권이외의 권리명세서	비고
	읍·리	지번				주 소	성 명		
1	남해읍 차산리	643-4	잡	1,370.6	1,370.6		남해군	-	
2	남해읍 차산리	821-1	도	7.0	7.0		남해군	-	
3	남해읍 차산리	822-1	도	16.0	16.0	남해읍 북변리	김*민		
4	남해읍 차산리	823-1	도	22.0	22.0	남해읍 아산리	이*일		
5	남해읍 차산리	825-3	도	53.0	53.0	남해읍 차산리	김*욱		
합 계				1,468.6	1,468.6				

## 실시계획 인가 승인 조건주차장

### 1. 일반조건

- 1) 「주차장법」의 설비기준 및 관리방법을 준수하여 사업시행할 것.
  - 2) 대기환경보전법 제43조 및 같은법 시행규칙 제57조에 따라 건축물축조공사 연면적·토공사 및 정지 공사의 면적 또는 토목공사면적 합계가 1,000㎡ 이상, 토목공사 구조물의 용적합계가 1,000㎡이상이거나 총연장이 200m이상인 경우에는 비산먼지 발생사업에 해당되므로 사전에 신고를 득하여야 함.
  - 3) 소음진동관리법 제22조 및 같은법 시행규칙 제21조에 따라 면적합계가 1,000㎡ 이상인 건축물축조공사·토공사·정지공사 또는 토목공사에 기계·장비를 5일 이상 사용시 특정공사의 사전 신고를 득하여야 함.
  - 4) 착공신고대상사업인 경우에는 그 공사의 착공전에 비산먼지 발생사업 신고서를 제출 바람.
  - 5) 해당 사업장에서 지정폐기물이 발생하거나 공사의 착공부터 마칠 때까지 5톤 이상의 폐기물이 발생할 경우 폐기물관리법 제17조에 따라 사전에 신고를 득하여야 함.
  - 6) 본 사업과 관련하여 민원이 발생 시는 사업시행자가 책임처리할 것.
  - 7) 건설산업기본법, 건설기술진흥법 및 산업안전보건법 등 관련규정에 의거 현장대리인, 품질관리계획, 안전관리계획 등을 적정하게 수립 및 검토하여 시행할 것.
  - 8) 다음 각호의 변경에 해당하지 않는 실시계획인가사항의 변경의 경우 변경인가를 득할 것.
    1. 사업명칭을 변경하는 경우
    2. 구역경계의 변경이 없는 범위안에서 행하는 건축물의 연면적 10퍼센트 미만의 변경과 「학교시설사업 촉진법」에 의한 학교시설의 변경인 경우
  - 2의2. 다음 각 목의 공작물을 설치하는 경우
    - 가. 도시지역 또는 지구단위계획구역에 설치되는 공작물로서 무게는 50톤, 부피는 50㎡, 수평투영면적은 50㎡를 각각 넘지 않는 공작물
    - 나. 도시지역·자연환경보전지역 및 지구단위계획구역 외의 지역에 설치되는 공작물로서 무게는 150톤, 부피는 150㎡, 수평투영면적은 150㎡를 각각 넘지 않는 공작물
  3. 기존 시설의 일부 또는 전부에 대한 용도변경을 수반하지 않는 대수선·재축 및 개축인 경우
  4. 도로의 포장 등 기존 도로의 면적·위치 및 규모의 변경을 수반하지 아니하는 도로의 개량인 경우
- 9) 군계획시설사업의 공사를 마친 때에는 「국토의 계획 및 이용에 관한 법률」 제98조 제4항에 따라 공사완료 공고를 위한 관련법 준공서류를 갖추어 협의요청할 것.

공 고

남해군 공고 제2020-880호

유어장 지정사항 공고

수산업법 제65조 및 유어장의 지정 및 관리에 관한 규칙 제3조 제2항의 규정에 의거 둔촌어촌계 마을어업권 내 유어장 지정 사항을 공고합니다.

2020년 7월 01일

남 해 군 수

○ 유어장 지정 현황

지정 받는 자	지정번호	유어장명	지정 위치	지정 면적 (ha)	지정기간
둔촌어촌계	남해군 제00055호	둔촌갯벌체험장	남해군 삼동면 금송리 둔촌지선 (마을어업216호내)	29	2020. 7. 1. ~ 2023. 12. 30.

남해군 공고 제2020-894호

### 마을어업 면허 처분사항 및 소멸어업권 공고

수산업법 제8조 제1항 및 같은 법 시행령 제21조 규정에 따라 어업면허 처분 사항 및 소멸 어업권 현황을 아래와 같이 공고합니다.

2020년 7월 3일

### 남 해 군 수

○ 어업면허 처분사항

면허번호	어업의종류 (어업방법)	포획물	어장 위치	면허 면적 (ha)	면허기간	어업권자		처분 년월일	비고
						주소	성명		
마을어업 제00307 호	마을어업	정착성 수산 동식물	설천면 비란지선	23.6	2020.07.04 ~ 2030.07.03	남해군 설천면 고설로275번길 13	동비 어촌계	2020. 07.03	재개 발

○ 소멸 어업권 현황

면허번호	어업의종류 (어업방법)	포획물	어장 위치	면허 면적 (ha)	면허기간	어업권자		비고
						주소	성명	
마을어업 제00083 호	마을어업	정착성 수산 동식물	설천면 비란지선	23.6	2010.07.04 ~ 2020.07.03	남해군 설천면 고설로275번길 13	동비 어촌계	

남해군 공고 제2020년-896호

### 정치망 어업 면허처분 및 어업권 소명사항 알림

수산업법 제8조 제1항 및 동법시행령 제21조 규정에 의거 정치망 어업 면허처분 및 어업권 소명사항을 아래와 같이 공고합니다.

2020년 7월 3일

### 남 해 군 수

○ 정치망 어업면허 처분사항

면허번호	어업의종류 (어업방법)	체포물	어장 위치	면허 면적 (㎡)	면허기간	어업권자		비고
						주소	성명	
남해정치 제142호	정치망어업 (대형)	멸치 등	남면 홍현	186,000	2020.07.05 2030.07.04 (10년)	남해군 남면 남면로219-54	조태성	재개발
남해정치 제143호	정치망어업 (대형)	멸치 등	이동 신전	176,700	2020.07.05 2030.07.04 (10년)	남해군 이동면 성남로188	백지홍	재개발
남해정치 제144호	정치망어업 (대형)	멸치 등	상주양 아	186,000	2020.07.05 2030.07.04 (10년)	남해군 이동면 남서대로203번길 49-1	김정란	재개발

○ 정치망 어업권 소멸사항

면허번호	어업의종류 (어업방법)	채포물	어장 위치	면허 면적 (m <sup>2</sup> )	면허기간	어업권자		비고
						주 소	성 명	
남해정치 제65호	정치망어업 (대형)	멸치 등	남면 홍현	186,000	2010.07.05 2020.07.04 (10년)	남해군 남면 남면로219-54	조태성	어업면허유 효기간만료
남해정치 제67호	정치망어업 (대형)	멸치 등	이동 신전	176,700	2010.07.05 2020.07.04 (10년)	남해군 이동면 성남로188	백지홍	어업면허유 효기간만료
남해정치 제68호	정치망어업 (대형)	멸치 등	상주 양아	186,000	2010.07.05 2020.07.04 (10년)	남해군 이동면 남서대로203번길 49-1	김정란	어업면허유 효기간만료

# 남해 정치 제 142 호 수면의 위치와 구역도

- 1. 어업의 종류와 명칭 : 정치망
- 2. 어구 또는 양식방법 : 정치망
- 3. 수면의 위치 : 경상남도 남해군 남면 흥현리
- 4. 기점 및 각점 :  
보조기점 및 특정기점 :

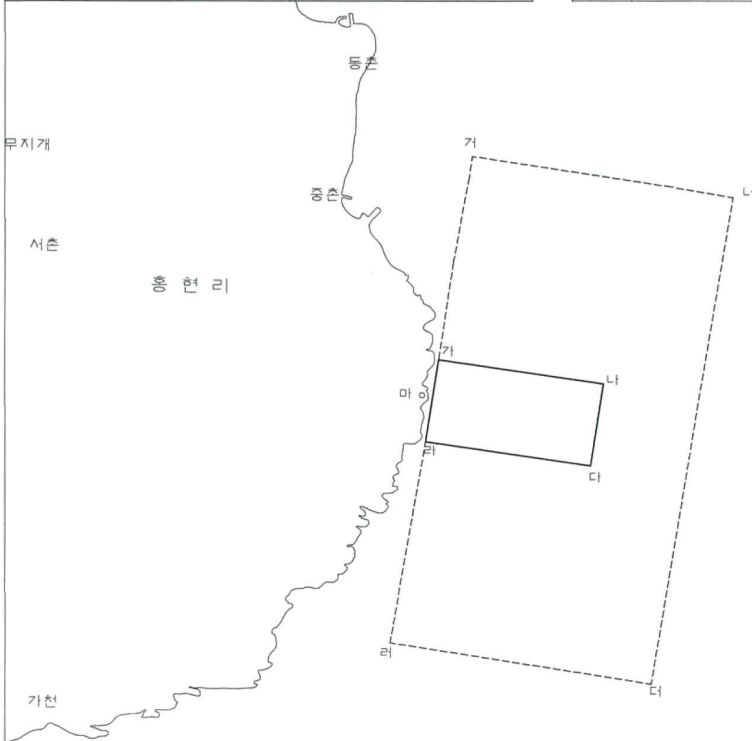
축척 :  $\frac{1}{25,000}$

(마) N 34-44-15.747, E 127-54-45.086

- 5. 수면의 구역 : 아래 도면에서 가,나,다,라를 순차로 연결한 선에 의하여 둘러싸인 수면

6. 면 적 : 186,000 m<sup>2</sup>

보호구역			경 위 도 (WGS)			
	위 도	경 도		위 도	경 도	거 리
거	34-44-44.825	127-54-51.707	가	34-44-20.071	127-54-47.337	가나 600
너	34-44-40.168	127-55-28.656	나	34-44-17.355	127-55-10.690	나다 310
더	34-43-40.861	127-55-17.881	다	34-44-07.395	127-55-08.990	다라 600
러	34-43-45.545	127-54-40.966	라	34-44-10.110	127-54-45.637	라가 310



대량 한양토목설계사무소  
HAN YANG ENGINEERING CO.  
TEL. (055)863-1353



# 남해 정치 제 143 호 수면의 위치와 구역도

1. 어업의 종류와 명칭 : 정치망
2. 어구 또는 양식방법 : 정치망
3. 수면의 위치 : 경상남도 남해군 남면 흥현리
4. 기점 및 각점 :  
보조기점 및 특정기점 :

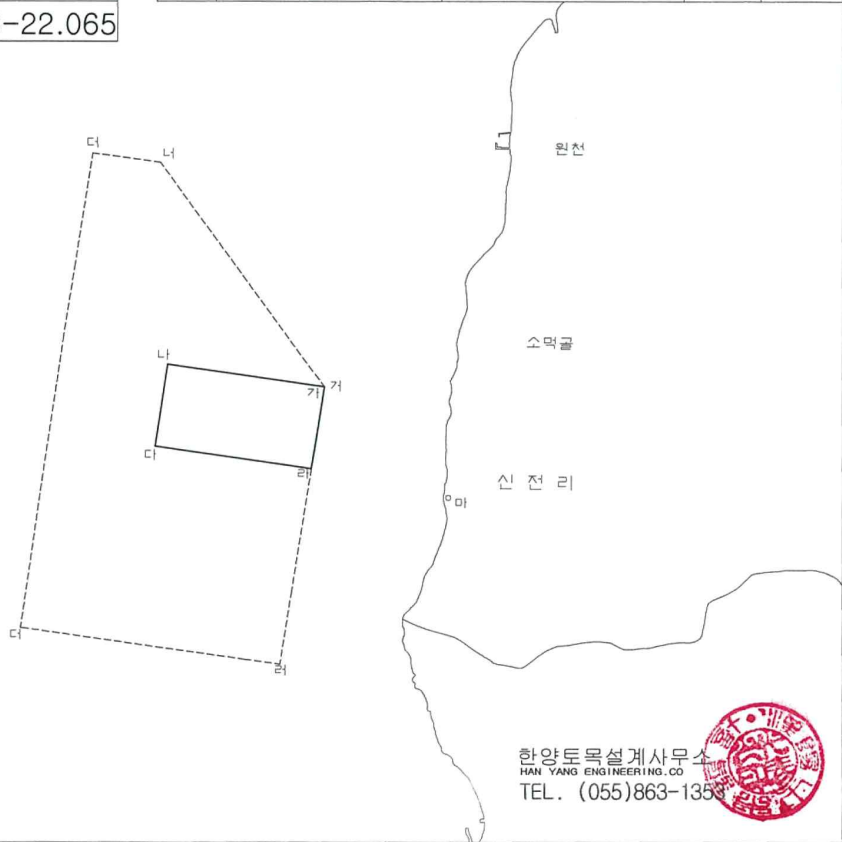
축척 :  $\frac{1}{25,000}$

(마) N 34-45-03.705, E 127-56-45.500

5. 수면의 구역 : 아래 도면에서 가,나,다,라를 순차로 연결한 선에 의하여 둘러싸인 수면

6. 면 적 : 176,700 m<sup>2</sup>

보호구역			경 위 도 (WGS)			
	위 도	경 도		위 도	경 도	거 리
거	34-45-17.036	127-56-27.853	가	34-45-17.036	127-56-27.853	가나 570
너	34-45-44.066	127-56-04.268	나	34-45-19.555	127-56-05.652	나다 310
더	34-45-45.097	127-55-54.711	다	34-45-09.589	127-56-03.993	다라 570
러	34-44-47.288	127-55-45.248	라	34-45-07.071	127-56-26.193	라가 310
머	34-44-43.170	127-56-22.065				



한양토목설계사무소  
 HAN YANG ENGINEERING CO  
 TEL. (055)863-1353



# 남해 정치 제 144 호 수면의 위치와 구역도

- 1. 어업의 종류와 명칭 : 정치망
- 2. 어구 또는 양식방법 : 정치망
- 3. 수면의 위치 : 경상남도 남해군 상주면 양아리
- 4. 기점 및 각점 :  
보조기점 및 특정기점 :

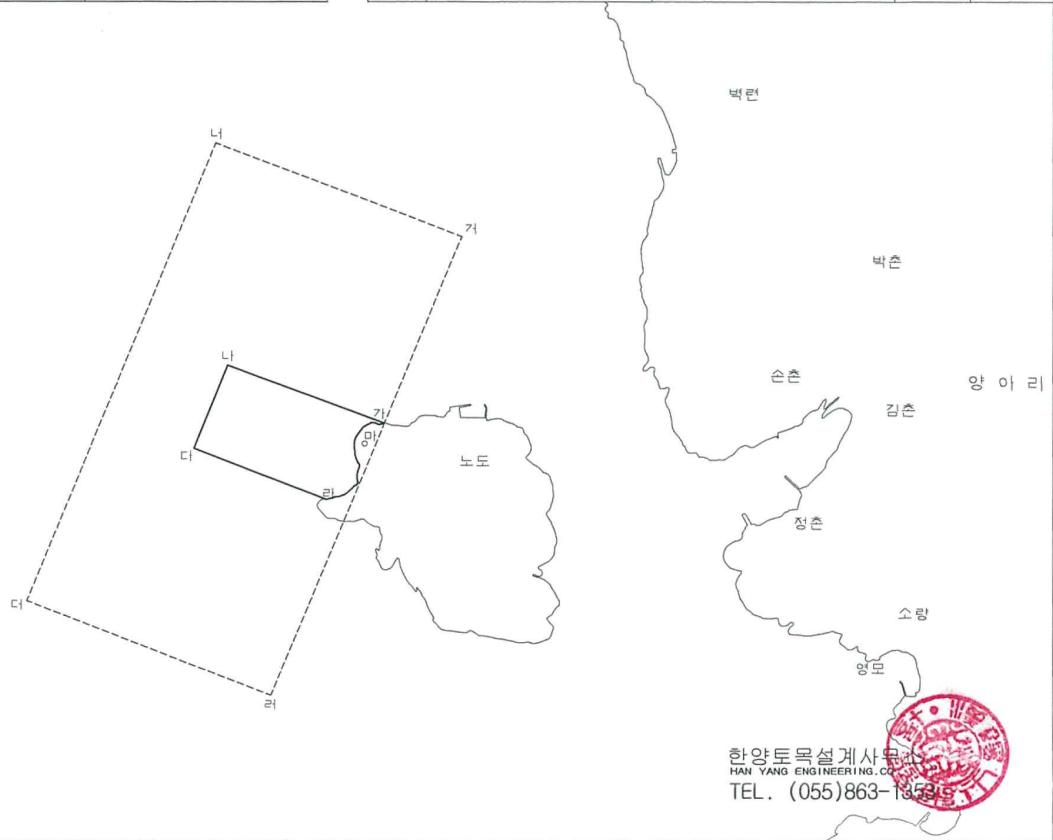
축척 :  $\frac{1}{25,000}$

(마) N 34-43-48.298, E 127-56-07.548

- 5. 수면의 구역 : 아래 도면에서 가,나,다,라를 순차로 연결한 선에 의하여 둘러싸인 수면

6. 면 적 : 186,000 m<sup>2</sup>

보호구역			경 위 도 (WGS)			
	위 도	경 도		위 도	경 도	거 리
거	34-44-13.619	127-56-21.053	가	34-43-50.848	127-56-10.309	가나 600
너	34-44-24.679	127-55-46.138	나	34-43-57.646	127-55-48.247	나다 340
더	34-43-28.661	127-55-20.149	다	34-43-47.527	127-55-43.562	다라 512
러	34-43-17.495	127-55-54.869	라	34-43-41.472	127-56-02.306	라가



한양토목설계사  
HAN YANG ENGINEERING CO., LTD.  
TEL. (055)863-1353

남해군 공고 2020년 제 900호

### 양식어업 면허처분 및 어업권 소멸사항 공고

수산업법 제8조 제1항 및 동법시행령 제21조 규정에 의거 양식어업 면허처분 및 어업권 소멸사항을 아래와 같이 공고합니다.

2020년 7월 6일

### 남 해 군 수

○ 양식어업면허 처분사항

면허번호	어업의종류 (어업방법)	양식물	어장 위치	면허 면적 (㎡)	면허기간	어업권자		비고
						주소	성명	
남해양식 제545호	패류양식 (바닥식)	새꼬막	남해 선소	50000	2020.07.08 2030.07.07 (10년)	남해군 남해읍 선소로149번길 1-6	정규현 외 1명 (정명준)	제41호 재개발

※ '20/21년 어장이용개발계획에 따른 재개발

○ 양식어업권 소멸사항

면허번호	어업의종류 (어업방법)	양식물	어장 위치	면허 면적 (㎡)	면허기간	어업권자		비고
						주소	성명	
남해양식 제141호	패류양식 (바닥식)	새꼬막	남해 선소	50000	2010.07.08 2020.07.07 (10년)	남해군 남해읍 선소로149번길 1-6	정규현 외 1명 (정명준)	

# 남해양식 제 545호

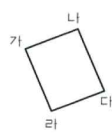
## 수면의 위치와 구역도

축척 :  $\frac{1}{25,000}$

1. 어업의 종류와 명칭 : 패류양식
2. 어구 또는 양식방법 : 살포식
3. 수면의 위치 : 경상남도 남해군 남해읍 선소리
4. 기점 및 각점 :
  - 기 점
  - 보조기점 및 특정기점 :
  - (마)N34-51-10.699, E127-54-31.238
5. 수면의 구역 : 아래 도면에서 가~라를 순차로 연결한 선에 의하여 둘러싸인 수면
6. 면 적 : 50,000 m<sup>2</sup>



경 위 도 (WGS)			
	위 도	경 도	거 리
가	34-51-40.301	127-55-14.587	가-나 200
나	34-51-42.787	127-55-21.860	나-다 250
다	34-51-35.294	127-55-25.630	다-라 200
라	34-51-32.808	127-55-18.358	라-가 250



한양토목설계사무  
 HAN YANG ENGINEERING CO  
 TEL. (055)863-1363

남해군 공고 제 2020-907호

**소하천등 정비(소하천, 소하천구역, 소하천시설의 점용·사용) 허가 공고**

「소하천정비법」 제10조제3항, 같은 법 시행령 제7조제3항 및 같은 법 시행규칙 제8조제2항(「소하천정비법 시행령」 제12조제2항, 같은 법 시행규칙 제10조제2항 및 제12조제2항에 따라 소하천등 정비(소하천, 소하천구역 및 소하천시설의 점용·사용)를 허가하였음을 다음과 같이 공고합니다.

2020년 7월 10일

남 해 군 수

시행자 (점용·사용자)	대표자 (성 명)	경상남도지사	주소	경남 창원시 의창구 중앙대로300
	소하천명	진목천, 가는골천		
공사 (점용·사용) 개요	위치	남해군 설천면 진목리 1013번지 외 10필지		
	면적	517㎡ (418㎡, 99㎡)	폐천부지(廢川敷地) 예상 면적	㎡
	기간	2020. 7. 10. ~ 영구(도로구역(변경)결정일로부터)		
	목적 및 사유	고사~동비간 도로 확·포장공사		

남해군 공고 제 2020-919호

## 남해군 자활기금 관리 · 운용 조례 및 시행규칙 일부개정안 입법예고

「남해군 자활기금 관리 및 운용 조례 및 시행규칙」 일부 개정함에 있어 그 내용과 취지를 군민에게 미리 알려 의견을 듣고자 「행정절차법」 제41조에 따라 다음과 같이 공고합니다.

2020년 7월 13일

### 남 해 군 수

1. 자치법규명 : 「남해군 자활기금 관리 및 운용에 관한 조례 및 시행규칙 일부개정안」

2. 개정이유

특별회계 한시적 운용 종료기한 도래에 따라 2021년부터는 기금으로 예산 변경하여 운용하고, 대여금리 및 위탁수수료율을 위탁금융기관과의 협의 조정을 통해 산정함으로써 자활기금 활용도를 높이고자 함.

3. 주요내용

가. 대여금리와 금융기관의 위탁수수료율 변경(조례안 제11조제3항4항7항)

- 군금고의 예금이율 기준에서 설정한 대여 및 연체 금리, 위탁수수료율 조문 삭제하여 자활기금 운용에 탄력성 도모

나. 기금관리의 위탁에 따른 대여금리, 위탁수수료율 규정

- 대여금리 및 위탁금융기관의 취급수수료율은 대여당시 시중금리를 반영하여 차용약정서에서 정한다.(시행규칙안제3조제2항1호, 2호)

4. 의견제출

가. 의견제출기간 : 2020년 8월 3일까지

- 이 자치법규의 개정안에 대하여 의견이 있는 기관·단체 또는 개인은 2020년 8월 3일까지 다음 사항을 기재한 의견서를 남해군수에게 제출하여 주시기 바랍니다.

- 1) 입법예고사항에 대한 의견서(찬·반여부와 그 사유 및 대안)
- 2) 성명(단체인 경우 단체명과 대표자 성명), 주소 및 전화번호
- 3) 기타 참고사항 등

나. 의견 제출처

- 1) 주 소 : ☎52425, 남해군 남해읍 망운로32(종합사회복지관)  
남해군청 주민복지과
- 2) 연락처 : 전화 055-860-3805, 팩스 055-860-3882

다. 의견제출 방법 : 서면, 전화, 팩스, 홈페이지, 직접 방문 등

5. 기 타

기타 자세한 내용은 남해군청 주민복지과 복지정책팀(전화 055-860-3805)로 문의하시기 바랍니다.

- 붙임 1. 개정조례 및 규칙안  
2. 신구조문 대비표  
3. 관련 법령

【별지】

의 견 제 출 서

자 치 법 규 명		남해군 자활기금의 관리 · 운용에 관한 조례 및 시행규칙		
의 견 제 출 자	성 명 (명 칭)			전 화 번 호
	주 소			
자치법규안 내용		찬성여부		의 견
		찬성	반대	

「행정절차법」 제44조의 규정에 따라서 위와 같이 의견을 제출합니다.

2020년 월 일

의견 제출인 성 명 : (서명 또는 날인)

남해군수 귀하

남해군 조례 제 호

## 남해군 자활기금의 관리 및 운용에 관한 조례 일부개정조례안

남해군 자활기금의 관리 및 운용에 관한 조례 일부를 다음과 같이 개정한다.

제11조제3항 단서를 삭제하고, 같은 조 제4항 중 “군금고의 연체 금리 이내에서 군수”를 “군수”로 하며, 같은 조 제7항을 삭제한다.

### 부 칙

이 조례는 공포한 날부터 시행한다.



신 · 구조문대비표

현 행	개 정 안
<p>제11조(기금의 대여) ①·②(생 략)</p> <p>③ 제2항에 따른 상환기한, 대여이율, 대여한도는 군수가 따로 정한다. <u>다만, 대여이율은 남해군 금고(이하 “군금고”라 한다)의 예금이율보다 낮아야 한다.</u></p> <p>④ 대여자금의 이자 및 상환기한이 경과한 뒤에도 이를 상환하지 아니한 경우의 연체이자율은 <u>군금고의 연체 금리 이내에서 군수가 따로 정한다.</u></p> <p>⑤·⑥(생 략)</p> <p>⑦ 제6항에 따라 금융기관에 위탁하는 경우에는 <u>수탁금융기관장과 약정을 체결하고 대여금리는 제3항의 대출금리보다 1퍼센트 범위 내에서 낮게 정한다.</u></p> <p>⑧(생 략)</p>	<p>제11조(기금의 대여) ①·②(현행과 같음)</p> <p>③ ----- ----- . &lt;단서 삭제&gt;</p> <p>④ ----- ----- ----- <u>군수</u> ----- ----- .</p> <p>⑤·⑥(현행과 같음)</p> <p>&lt;삭 제&gt;</p> <p>⑧(현행과 같음)</p>

남해군 규칙 제 호

## 남해군 자활기금의 관리 및 운용에 관한 조례 시행규칙 일부개정규칙안

남해군 자활기금의 관리 및 운용에 관한 조례 시행규칙 일부를 다음과 같이 개정한다.

제3조제2항제1호를 다음과 같이 하고, 같은 항 제2호 중 “취급수수료 : 연1퍼센트 이하”를 “취급수수료: 제1항의 기금차용약정으로 정함”으로 한다.

1. 대여금리: 대여 당시 시중금리를 반영하여 고정금리 연 3% 이내

### 부 칙

이 규칙은 공포한 날부터 시행한다.

신 · 구조문대비표

현 행	개 정 안
<p>제3조(기금관리의 위탁) ①(생 략)</p> <p>② 수탁금융기관이 남해군에 지급하는 차용금리는 다음 각 호의 기준에 따른 대 여금리에 수탁금융기관의 취급수수료율 을 차감한 금리로 한다.</p> <p>1. <u>대여금리 : 남해군금고의 예금이율보다 0.1퍼센트 낮은 금리</u></p> <p>2. <u>수탁금융기관의 취급수수료 : 연1퍼센 트 이하(단, 수요자의 연체이자는 수탁 금융기관이 받는다.)</u></p> <p>3. (생 략)</p> <p>③ ~ ⑤ (생 략)</p>	<p>제3조(기금관리의 위탁) ① (현행과 같음)</p> <p>② ----- ----- ----- -----.</p> <p>1. <u>대여금리: 대여 당시 시중금리를 반영하 여 고정금리 연 3% 이내</u></p> <p>2. ----- <u>취급수수료: 제1항의 기 금차용약정으로 정함</u>----- -----</p> <p>3. (현행과 같음)</p> <p>③ ~ ⑤ (현행과 같음)</p>

남해군 공고 제2020-925호

## 소하천등 정비(소하천, 소하천구역, 소하천시설의 점용·사용) 허가 공고

「소하천정비법」 제10조제3항, 같은 법 시행령 제7조제3항 및 같은 법 시행규칙 제8조제2항(「소하천정비법 시행령」 제12조제2항, 같은 법 시행규칙 제10조제2항 및 제12조제2항에 따라 소하천등 정비(소하천, 소하천구역 및 소하천시설의 점용·사용)를 허가하였음을 다음과 같이 공고합니다.

2020년 7월 15일

### 남 해 군 수

시행자 (점용·사용 자)	대표자 (성 명)	남해0	주소	남해군 창선면 창선로
	소하천명		동대천	
공사 (점용·사용) 개요	위치	남해군 창선면 동대리 1037번지(494번지 인근)		
	면적	6㎡	폐천부지(廢川敷地) 예상 면적	㎡
	기간	2020. 7. 14. ~ 2025. 7. 13.		
	목적 및 사유	배수관로매설		

남해군 공고 제2020 - 941호

**남해군계획시설[체육시설:스포츠파크] 사업(파크골프장 조성)  
실시계획인가 공람·공고**

경상남도 고시 제1998-49호(1998.03.14.)로 최초 결정고시되고 남해군 고시 제 2013-2호(2013.01.10.)로 최종 결정고시된 군계획시설(체육시설)에 대하여 「국토의 계획 및 이용에 관한 법률」 제88조 및 같은 법 시행령 제97조에 따라 『파크골프장 조성사업』의 실시계획의 사항을 같은 법 제90조 및 같은 법 시행령 제99조의 규정에 따라 다음과 같이 공람·공고하오니 이에 대한 의견이 있는 주민 및 이해관계자는 공람기간 내에 서면으로 의견을 제출하여 주시기 바랍니다.

2020. 7. 21.

**남 해 군 수**

- 1. 사업의 위치
  - 남해군 서면 서상리 1182-1번지 일원
- 2. 사업의 종류 및 명칭
  - 종류 : 남해군계획시설(체육시설) 조성사업
  - 명칭 : 파크골프장 조성사업
- 3. 사업시행면적 또는 규모
  - 면적 : 8,507㎡(파크골프장)

4. 사업시행자의 성명 및 주소

- 성명 : 남해군수(담당부서: 체육진흥과)
- 주소 : 남해군 남해읍 망운로9번길 12

5. 사업기간

- 착수예정일 : 실시계획인가일로부터 10개월이내
- 준공예정일 : 2021.12.31.

6. 수용 또는 사용할 토지 및 지장물 등의 세목조서: 붙임 참조

7. 관계도서 : 실음생략(남해군청 도시건축과(☎055-860-3413), 체육진흥과(☎055-860-8664)비치)

8. 공람기간

- 실시계획인가 열람공고 : 신문게재 익일로부터 14일간

[붙임1] 수용 또는 사용할 토지 또는 건물의 소재지·지번·지목·면적 및 소유권과 소유권 이외의 권리명세 및 그 소유자의 성명·주소

연번	소재지		지번		지목	면적(㎡)		소유자		소유권외권리		비고
	읍·면	리·동	본번	부번		대장면적	편입면적	성명	주소	성명	주소	
합계						108,875	8,507					
1	서면	서상리	1182	1	잡	108,875	8,507	남해군				

남해군공고 제2020 - 944호

### 군계획시설사업[교통시설:도로(소로3-52호)-천하수원지진입도로] 공사완료 공고

남해군 고시 제2019-146호(2019.11.06.)로 실시계획인가 고시된 남해군계획시설 소로3-52호의 공사가 완료되어 「국토의 계획 및 이용에 관한 법률」 제98조 및 같은 법 시행령 제102조에 따라 다음과 같이 공사완료 공고합니다.

2020. 7. 21.

### 남 해 군 수

- 1. 사업 시행지의 위치
  - 경상남도 남해군 미조면 송정리 1398-10번지 일원
- 2. 사업의 종류 및 명칭
  - 종 류 : 남해군계획시설(시설 : 도로) 조성사업
  - 명 칭 : 소로3-52호선(천하수원지 진입도로 확장공사) 개설공사
- 3. 사업 시행면적 및 규모

규 모				결 정(M)		금 회(M)		비 고
등급	류별	번호	폭(m)	폭	연장	폭	연장	
소로	3	52	5	5	768	5	768	

- 4. 사업시행자의 성명 및 주소
  - 성명(명칭) : 남해군수
  - 주 소 : 경상남도 남해군 남해읍 망운로9번길 12
- 5. 사업 시행기간 : 2019.11.6. ~ 2020.6.19.
- 6. 관계도면 : 실음생략
 

【남해군청 도시건축과(☎055-860-3413), 상하수도과(☎055-860-3324)에 비치】